


(៦)

ប្រកាសលេខ ៨៨២ សហវ ប្រក
ស្តីពីការដាក់ឱ្យអនុវត្តចំណាត់ថ្នាក់គម្រោង នៃមាតិកាវិភា
របស់រដ្ឋបាលថ្នាក់ជាតិ

ចុះថ្ងៃទី ០៧ ខែកញ្ញា ឆ្នាំ២០១៧





ព្រះរាជាណាចក្រកម្ពុជា
ជាតិ សាសនា ព្រះមហាក្សត្រ

ក្រសួងសេដ្ឋកិច្ច និង ហិរញ្ញវត្ថុ

លេខ.៧៧.២២.២០១០០០០.សហវ.២០២០

ប្រកាស

ស្តីពី

ការដាក់ឱ្យអនុវត្តចំណាត់ថ្នាក់គ្រោង
នៃមាតិកាថវិការបស់រដ្ឋបាលថ្នាក់ជាតិ

ទេសរដ្ឋមន្ត្រី រដ្ឋមន្ត្រីក្រសួងសេដ្ឋកិច្ចនិងហិរញ្ញវត្ថុ

- បានឃើញរដ្ឋធម្មនុញ្ញនៃព្រះរាជាណាចក្រកម្ពុជា
- បានឃើញព្រះរាជក្រឹត្យលេខ នស/រកត/០៩១៣/៩០៣ ចុះថ្ងៃទី២៤ ខែកញ្ញា ឆ្នាំ២០១៣ ស្តីពីការតែងតាំង រាជរដ្ឋាភិបាលនៃព្រះរាជាណាចក្រកម្ពុជា
- បានឃើញព្រះរាជក្រឹត្យលេខ នស/រកត/១២១៣/១៣៩៣ ចុះថ្ងៃទី២១ ខែធ្នូ ឆ្នាំ២០១៣ ស្តីពីការកែសម្រួល និងបំពេញបន្ថែមសមាសភាពរាជរដ្ឋាភិបាលនៃព្រះរាជាណាចក្រកម្ពុជា
- បានឃើញព្រះរាជក្រឹត្យលេខ នស/រកត/០៤១៦/៣៦៨ ចុះថ្ងៃទី០៤ ខែមេសា ឆ្នាំ២០១៦ ស្តីពីការកែសម្រួល និងបំពេញបន្ថែមសមាសភាពរាជរដ្ឋាភិបាលនៃព្រះរាជាណាចក្រកម្ពុជា
- បានឃើញព្រះរាជក្រមលេខ ០២/នស/៩៤ ចុះថ្ងៃទី២០ ខែកក្កដា ឆ្នាំ១៩៩៤ ដែលប្រកាសឱ្យប្រើច្បាប់ស្តីពី ការរៀបចំនិងការប្រព្រឹត្តទៅនៃគណៈរដ្ឋមន្ត្រី
- បានឃើញព្រះរាជក្រមលេខ នស/រកម/០១៩៦/១៨ ចុះថ្ងៃទី២៤ ខែមករា ឆ្នាំ១៩៩៦ ដែលប្រកាសឱ្យប្រើ ច្បាប់ស្តីពីការបង្កើតក្រសួងសេដ្ឋកិច្ចនិងហិរញ្ញវត្ថុ
- បានឃើញព្រះរាជក្រមលេខ នស/រកម/០៥០៨/០១៦ ចុះថ្ងៃទី១៣ ខែឧសភា ឆ្នាំ២០០៨ ដែលប្រកាសឱ្យ ប្រើច្បាប់ស្តីពីប្រព័ន្ធហិរញ្ញវត្ថុសាធារណៈ
- បានឃើញព្រះរាជក្រឹត្យលេខ នស/រកត/០៨១៥/៨៧២ ចុះថ្ងៃទី០៨ ខែសីហា ឆ្នាំ២០១៥ ស្តីពីលក្ខន្តិកៈ គតិយុត្តនៃគ្រឹះស្ថានសាធារណៈរដ្ឋបាល
- បានឃើញអនុក្រឹត្យលេខ ៨១ អនក្រ.បក ចុះថ្ងៃទី១៦ ខែវិច្ឆិកា ឆ្នាំ១៩៩៥ ស្តីពីការបង្កើតការត្រួតពិនិត្យ ហិរញ្ញវត្ថុលើការចំណាយថវិការដ្ឋនៅតាមក្រសួង ខេត្ត ក្រុង ក្រុងស្វយ័ត រាជធានីភ្នំពេញ និងអង្គការសាធារណៈ រដ្ឋបាល
- បានឃើញអនុក្រឹត្យលេខ ៨២ អនក្រ.បក ចុះថ្ងៃទី១៦ ខែវិច្ឆិកា ឆ្នាំ១៩៩៥ ស្តីពីបទបញ្ជាទូទៅនៃគណនេយ្យ សាធារណៈ

- បានឃើញអនុក្រឹត្យលេខ ៤៨៨ អនក្រ.បក ចុះថ្ងៃទី១៦ ខែតុលា ឆ្នាំ២០១៣ ស្តីពីការរៀបចំនិងការប្រព្រឹត្តទៅនៃក្រសួងសេដ្ឋកិច្ចនិងហិរញ្ញវត្ថុ
- បានឃើញអនុក្រឹត្យលេខ ១៣៩ អនក្រ.បក ចុះថ្ងៃទី១១ ខែកក្កដា ឆ្នាំ២០១៦ ស្តីពីការគ្រប់គ្រងថវិកានិងទ្រព្យសម្បត្តិរដ្ឋនៃគ្រឹះស្ថានសាធារណៈរដ្ឋបាល
- បានឃើញអនុក្រឹត្យលេខ ៧៥ អនក្រ.បក ចុះថ្ងៃទី២៥ ខែឧសភា ឆ្នាំ២០១៧ ស្តីពីការកែសម្រួលអនុក្រឹត្យលេខ ៤៨៨ អនក្រ.បក ចុះថ្ងៃទី១៦ ខែតុលា ឆ្នាំ២០១៣ ស្តីពីការរៀបចំនិងការប្រព្រឹត្តទៅនៃក្រសួងសេដ្ឋកិច្ចនិងហិរញ្ញវត្ថុ
- យោងតាមការចាំបាច់របស់ក្រសួងសេដ្ឋកិច្ចនិងហិរញ្ញវត្ថុ

សង្ខេប

ប្រការ១.-

ត្រូវបានដាក់ឱ្យអនុវត្តចំណាត់ថ្នាក់គម្រោង នៃមាតិកាថវិការបស់រដ្ឋបាលថ្នាក់ជាតិ ដូចមានចែងក្នុងឧបសម្ព័ន្ធភ្ជាប់ជាមួយប្រកាសនេះ។

ប្រការ២.-

អគ្គនាយកដ្ឋានពាក់ព័ន្ធនៃក្រសួងសេដ្ឋកិច្ចនិងហិរញ្ញវត្ថុ អាចរៀបចំបង្កើតបន្ថែមនូវលេខកូដចំណាត់ថ្នាក់គម្រោងតាមតម្រូវការចាំបាច់សម្រាប់ការអនុវត្តថវិកាប្រចាំឆ្នាំ នៅក្នុងប្រព័ន្ធព័ត៌មានវិទ្យាគ្រប់គ្រងហិរញ្ញវត្ថុសាធារណៈ (FMIS) ហើយនៅចុងឆ្នាំនីមួយៗ ត្រូវរៀបចំប្រកាសបំពេញបន្ថែមលេខកូដចំណាត់ថ្នាក់គម្រោងដែលបានបង្កើតបន្ថែម ដាក់ជូនរដ្ឋមន្ត្រីក្រសួងសេដ្ឋកិច្ចនិងហិរញ្ញវត្ថុ ពិនិត្យ និងចុះហត្ថលេខាលើប្រកាសបំពេញបន្ថែម។

ប្រការ៣.-

បទប្បញ្ញត្តិទាំងឡាយណាដែលមានខ្លឹមសារផ្ទុយនឹងប្រកាសនេះ ត្រូវចាត់ទុកជានិរាករណ៍។


ប្រការ៤.-

ប្រកាសនេះចូលជាធរមានចាប់ពីថ្ងៃចុះហត្ថលេខានៅ។

កន្លែងទទួល៖

- ទីស្តីការគណៈរដ្ឋមន្ត្រី
- គ្រប់ក្រសួង ស្ថាប័ន
- អគ្គលេខាធិការដ្ឋានព្រឹទ្ធសភា
- អគ្គលេខាធិការដ្ឋានរដ្ឋសភា
- ខុទ្ទកាល័យសម្តេចអគ្គមហាសេនាបតីតេជោ នាយករដ្ឋមន្ត្រី
- ខុទ្ទកាល័យសម្តេច ឯកឧត្តម លោកជំទាវនាយករដ្ឋមន្ត្រី
- រដ្ឋមន្ត្រីជំនាញ
- រាជកិច្ច
- ឯកសារ កាលប្បវត្តិ

ថ្ងៃទី ០៧ ខែ កញ្ញា ឆ្នាំ ២០១៧



បណ្ឌិតសភាចារ្យ អូន ព័ន្ធមុនីរ័ត្ន

4

ចំណាត់ថ្នាក់គម្រោងវិនិយោគសាងសង់


លេខគម្រោង	លេខគម្រោង	ឈ្មោះគម្រោង/សេចក្តីពន្យល់
០		គម្រោងហិរញ្ញប្បទានក្រៅប្រទេស
000001	ADB-1199-CAM	គម្រោងជំនួយពិសេសសម្រាប់ស្តារឡើងវិញ
000002	ADB-1345-CAM	គម្រោងស្តារថាមពលអគ្គិសនីឡើងវិញ
000003	ADB-1368-CAM	គម្រោងជំនួយមូលដ្ឋាន
000004	ADB-1385-CAM	គម្រោងកែលម្អហេដ្ឋារចនាសម្ព័ន្ធដនបទ
000005	ADB-1445-CAM	កម្មវិធីអភិវឌ្ឍន៍កសិកម្ម
000006	ADB-1446-CAM	គម្រោងស្ទើរកៅសិក្សាអប់រំជាមូលដ្ឋាន
000007	ADB-1447-CAM	គម្រោងសេវាសុខាភិបាលជាមូលដ្ឋាន
000008	ADB-1468-CAM	គម្រោងផ្គត់ផ្គង់ទឹកស្អាត និងស្តារប្រព័ន្ធលូនៅរាជធានីភ្នំពេញ
000009	ADB-1503-CAM	គម្រោងស្តារប្រព័ន្ធលូចោលទៅស្ទឹងសៀមរាប
000010	ADB-1659-CAM	គម្រោងស្ថាបនាផ្លូវ ភ្នំពេញ-ហូតិមិញ
000011	ADB-1697-CAM	គម្រោងស្ថាបនាផ្លូវជាតិលេខ ៥ លេខ ៦ និងលេខ ៧
000012	ADB-1725-CAM	គម្រោងកែលម្អតាមទិរ្សខេត្ត
000013	ADB-1741-CAM	គម្រោងសញ្ជ័យឥណទានជនបទ
000014	ADB-1753-CAM	គម្រោងស្តារជាបន្ទាន់ពារស្រូវស្ទឹងជីនិត និងហេដ្ឋារចនាសម្ព័ន្ធដនបទ
000015	ADB-1794-CAM	គម្រោងផ្គត់ផ្គង់ថាមពលតាមទិរ្សខេត្ត
000016	ADB-1824-CAM	គម្រោងស្តារជាបន្ទាន់នូវហេដ្ឋារចនាសម្ព័ន្ធដែលខូចខាតដោយទឹកជំនន់
000017	ADB-1859-CAM	កម្មវិធីអភិវឌ្ឍន៍វិស័យហិរញ្ញវត្ថុ (អនុកម្មវិធីទី១)
000018	ADB-1862-CAM	គម្រោងអភិវឌ្ឍន៍ជនបទភូមិភាគពាយ័ព្យ
000019	ADB-1864-CAM	កម្មវិធីអភិវឌ្ឍន៍វិស័យអប់រំ
000020	ADB-1865-CAM	គម្រោងអភិវឌ្ឍន៍វិស័យអប់រំ
000021	ADB-1939-CAM	គម្រោងគ្រប់គ្រងបរិស្ថានបឹងទន្លេសាប
000022	ADB-1940-CAM	គម្រោងទ្រទ្រង់វិស័យសុខាភិបាល
000023	ADB-1945-CAM	គម្រោងស្ថាបនាផ្លូវបោមប៉ែត - សៀមរាប
000024	ADB-1951-CAM	កម្មវិធីអភិវឌ្ឍន៍វិស័យហិរញ្ញវត្ថុ (អនុកម្មវិធីទី២)
000025	ADB-1953-CAM	គម្រោងអភិវឌ្ឍន៍ក្រុមប្រឹក្សាឃុំ-សង្កាត់
000026	ADB-1969-CAM	គម្រោងអភិវឌ្ឍន៍វិស័យទេសចរណ៍តំបន់មេគង្គ
000027	ADB-2013-CAM	គម្រោងកែលម្អតាមទិរ្សខេត្ត (ហិរញ្ញប្បទានបន្ថែម)
000028	ADB-2022-CAM	កម្មវិធីអភិវឌ្ឍន៍វិស័យកសិកម្ម
000029	ADB-2023-CAM	គម្រោងអភិវឌ្ឍន៍វិស័យកសិកម្ម
000030	ADB-2035-CAM	គម្រោងស្ថាបនាប្រព័ន្ធស្រោចស្រពភូមិភាគពាយ័ព្យ
000031	ADB-2052-CAM	គម្រោងស្ថាបនាបណ្តាញបញ្ជូនថាមពលអគ្គិសនី
000032	ADB-2121-CAM	កម្មវិធីអភិវឌ្ឍន៍វិស័យអប់រំ ជំហានទី២
000033	ADB-2122-CAM	គម្រោងអភិវឌ្ឍន៍វិស័យអប់រំ ជំហានទី២




ប្រភេទ វិញ្ញាបនបត្រ	លេខគ្រូ	លេខគម្រោង	ឈ្មោះគម្រោង/សេចក្តីពន្យល់
	000034	ADB-2129-CAM	កម្មវិធីអភិវឌ្ឍន៍សហគ្រាសខ្នាតតូច និងមធ្យម
	000035	ADB-2185-CAM	កម្មវិធីអភិវឌ្ឍន៍វិស័យហិរញ្ញវត្ថុ (អនុកម្មវិធីទី ៣)
	000036	ADB-2261-CAM	គម្រោងស្ថាបនាបណ្ណាញបញ្ជូនអគ្គិសនី ជំហានទី២
	000037	ADB-2288-CAM	គម្រោងស្តារប្រព័ន្ធផ្លូវដែកកម្ពុជា
	000038	ADB-2373-CAM	គម្រោងប្រកបរបៀងកំបង់ឆ្នេរភាគខាងត្បូងនៃមហាអនុតំបន់មេគង្គ
	000039	ADB-2376-CAM	គម្រោងអភិវឌ្ឍន៍ជនបទដ៏ទំនាបបឹងទន្លេសាប
	000040	ADB-2378-CAM	កម្មវិធីអភិវឌ្ឍន៍វិស័យហិរញ្ញវត្ថុ ជំហានទី២ (អនុកម្មវិធីទី១)
	000041	ADB-2406-CAM	គម្រោងគ្រប់គ្រងហេដ្ឋារចនាសម្ព័ន្ធផ្លូវថ្នល់
	000042	ADB-2455-CAM	គម្រោងឧបត្ថម្ភស្បៀងបន្ទាន់
	000043	ADB-2479-CAM	កម្មវិធីអភិវឌ្ឍន៍វិស័យហិរញ្ញវត្ថុ ជំហានទី២ (អនុកម្មវិធីទី២)
	000044	ADB-2480-CAM	កម្មវិធីជំរុញពិពិធកម្មសេដ្ឋកិច្ច (អនុកម្មវិធីទី១)
	000045	ADB-2539-CAM	គម្រោងស្ថាបនាឡើងវិញផ្លូវជាតិលេខ ៥៦
	000046	ADB-2585-CAM	កម្មវិធីអភិវឌ្ឍន៍វិស័យហិរញ្ញវត្ថុ ជំហានទី២ (អនុកម្មវិធីទី៣)
	000047	ADB-2599-CAM	គម្រោងកាត់បន្ថយភាពក្រីក្រ និងការអភិវឌ្ឍកសិកម្មខ្នាតតូច នៅតំបន់ទន្លេសាប
	000048	ADB-2602-CAM	គម្រោងស្តារឡើងវិញប្រព័ន្ធផ្លូវដែកនៅកម្ពុជា (ហិរញ្ញប្បទានបន្ថែម)
	000049	ADB-2670-CAM	គម្រោងកែលម្អផ្លូវជនបទ
	000050	ADB-2672-CAM	គម្រោងអភិវឌ្ឍន៍ការគ្រប់គ្រងវិស័យធនធានទឹក
	000051	ADB-2673-CAM	កម្មវិធីអភិវឌ្ឍន៍ការគ្រប់គ្រងវិស័យធនធានទឹក
	000052	ADB-2674-CAM	កម្មវិធីគ្រប់គ្រងហិរញ្ញវត្ថុសាធារណៈសម្រាប់ការអភិវឌ្ឍជនបទ (អនុកម្មវិធីទី២)
	000053	ADB-2675-CAM	កម្មវិធីជំរុញពិពិធកម្មសេដ្ឋកិច្ច (អនុកម្មវិធីទី២)
	000054	ADB-2706-CAM	កម្មវិធីអភិវឌ្ឍន៍វិស័យហិរញ្ញវត្ថុ ជំហានទី២ (អនុកម្មវិធីទី៤)
	000055	ADB-2815-CAM	កម្មវិធីអភិវឌ្ឍន៍វិស័យហិរញ្ញវត្ថុ ជំហានទី៣ (អនុកម្មវិធីទី១)
	000056	ADB-2839-CAM	គម្រោងកែលម្អផ្លូវខេត្ត
	000057	ADB-2852-CAM	គម្រោងស្តារឡើងវិញបន្ទាន់នូវហេដ្ឋារចនាសម្ព័ន្ធបន្តទូទាត់ដោយទឹកជំនន់ឆ្នាំ២០១១
	000058	ADB-2873-CAM	គម្រោងកែលម្អប្រព័ន្ធគ្រប់គ្រងភ្នំតាម និងអនាម័យនៅក្នុងមហាអនុតំបន់មេគង្គ
	000059	ADB-2886-CAM	កម្មវិធីកំណែទម្រង់វិមជ្ឈការសេវាសាធារណៈ និងហិរញ្ញវត្ថុ (អនុកម្មវិធីទី១)
	000060	ADB-2887-CAM	គម្រោងកំណែទម្រង់វិមជ្ឈការសេវាសាធារណៈ និងហិរញ្ញវត្ថុ (អនុកម្មវិធីទី១)
	000061	ADB-2888-CAM	កម្មវិធីអភិវឌ្ឍន៍វិស័យអប់រំ ជំហានទី៣
	000062	ADB-2889-CAM	គម្រោងអភិវឌ្ឍន៍វិស័យអប់រំ ជំហានទី៣
	000063	ADB-2904-CAM	កម្មវិធីពិពិធកម្មសេដ្ឋកិច្ច (អនុកម្មវិធីទី៣)
	000064	ADB-2970-CAM	គម្រោងគ្រប់គ្រង និងកាត់បន្ថយគ្រោះទឹកជំនន់ និងគ្រោះរាំងស្ងួត មហាអនុតំបន់មេគង្គ
	000065	ADB-2979-CAM	គម្រោងពង្រីកបណ្ណាញអគ្គិសនីតង់ស្យុងមធ្យម
	000066	ADB-2983-CAM	គម្រោងអភិវឌ្ឍន៍សេដ្ឋកិច្ចក្រុងប្រកបរបៀងភាគខាងត្បូង
	000067	ADB-3002-CAM	កម្មវិធីអភិវឌ្ឍន៍វិស័យហិរញ្ញវត្ថុ ជំហានទី៣ (អនុកម្មវិធីទី២)
	000068	ADB-3006-CAM	កម្មវិធីជំរុញផលិតកម្មស្រូវ និងការនាំចេញអង្ករ
	000069	ADB-3007-CAM	គម្រោងជំរុញផលិតកម្មស្រូវ និងការនាំចេញអង្ករ
	000070	ADB-3125-CAM	គម្រោងស្តារឡើងវិញបន្ទាន់នូវហេដ្ឋារចនាសម្ព័ន្ធបន្តទូទាត់ដោយទឹកជំនន់ឆ្នាំ២០១៣ (ហិរញ្ញប្បទានបន្ថែម)



ប្រភេទ បរិក្ខារ/ប្រភេទ	លេខកូដ	លេខគម្រោង	ឈ្មោះគម្រោង/សេចក្តីពន្យល់
	000071	ADB-3151-CAM	គម្រោងកែលម្អផ្លូវជនបទ ជំហានទី២
	000072	ADB-3166-CAM	កម្មវិធីអភិវឌ្ឍន៍វិស័យអប់រំ បណ្តុះបណ្តាលបច្ចេកទេស និងវិជ្ជាជីវៈ
	000073	ADB-3167-CAM	គម្រោងអភិវឌ្ឍន៍វិស័យអប់រំ បណ្តុះបណ្តាលបច្ចេកទេស និងវិជ្ជាជីវៈ
	000074	ADB-3185-CAM	កម្មវិធីអភិវឌ្ឍន៍វិស័យហិរញ្ញវត្ថុ ជំហានទី៣ (អនុកម្មវិធី៣)
	000075	ADB-3194-CAM	គម្រោងអភិវឌ្ឍន៍ហេដ្ឋារចនាសម្ព័ន្ធនៃសេវាសេវាសេវាអនុវត្តបន្ថែម
	000076	ADB-3232-CAM	គម្រោងការផ្គត់ផ្គង់ទឹកស្អាត និងអនាម័យនៅទីប្រជុំជន
	000077	ADB-3289-CAM	គម្រោងប្រព័ន្ធធារាសាស្ត្រតំបន់ខ្ពង់រាប និងការគ្រប់គ្រងវិស័យធនធានទឹក
	000078	ADB-3311-CAM	គម្រោងកែលម្អការគ្រប់គ្រងបរិស្ថានក្រុងភ្នំពេញបឹងទន្លេសាប
	000079	ADB-3314-CAM	គម្រោងអភិវឌ្ឍន៍ទីក្រុងរបៀងនៃមហាអនុវត្តបន្ថែម ជំហានទី២
	000080	ADB-3414-CAM	គម្រោងសេវាកម្មសាធារណៈ និងគ្រប់គ្រងហិរញ្ញវត្ថុតាមបែបវិស័យ (អនុកម្មវិធីទី២)
	000081	ADB-3415-CAM	កម្មវិធីកំណែទម្រង់វិស័យសេវាសាធារណៈ និងហិរញ្ញវត្ថុ (អនុកម្មវិធីទី២)
	000082	ADB-3426-CAM	កម្មវិធីអភិវឌ្ឍន៍វិស័យអប់រំថ្នាក់មធ្យមសិក្សាទុតិយភូមិ
	000083	ADB-3427-CAM	គម្រោងអភិវឌ្ឍន៍វិស័យអប់រំថ្នាក់មធ្យមសិក្សាទុតិយភូមិ
	000084	ADB-3428-CAM	កម្មវិធីពង្រឹងការគ្រប់គ្រងហិរញ្ញវត្ថុសាធារណៈ (អនុកម្មវិធីទី១)
	000085	ADB-3429-CAM	គម្រោងពង្រឹងការគ្រប់គ្រងហិរញ្ញវត្ថុសាធារណៈ
	000086	ADB-3433-CAM	គម្រោងផ្គត់ផ្គង់ទឹកស្អាត និងអនាម័យជនបទ ជំហានទី២ (ហិរញ្ញប្បទានបន្ថែម)
	000087	ADB-3442-CAM	គម្រោងកែលម្អផ្លូវខេត្ត (ហិរញ្ញប្បទានបន្ថែម)
	000088	ADB-3460-CAM	កម្មវិធីអភិវឌ្ឍន៍វិស័យហិរញ្ញវត្ថុប្រកបដោយបរិយោជន៍ (អនុកម្មវិធីទី១)
	000089	ADB-3464-CAM	គម្រោងបង្ការ និងទប់ស្កាត់ជម្ងឺឆ្លងក្នុងមហាអនុវត្តបន្ថែម
	000090	ADB-8254-CAM	គម្រោងកែលម្អផ្លូវខេត្ត
	000091	ADB-8262-CAM	គម្រោងគ្រប់គ្រង និងកាត់បន្ថយគ្រោះទឹកជំនន់ និងភាពងងឹតក្នុងមហាអនុវត្តបន្ថែម
	000092	ADB-8265-CAM	គម្រោងអភិវឌ្ឍន៍សេដ្ឋកិច្ចក្រុងច្រករបៀងភាគខាងត្បូង
	000093	ADB-8271-CAM	គម្រោងជំរុញផលិតកម្មស្រូវ និងនាំចេញអង្ករ
	000094	ADB-8295-CAM	គម្រោងកែលម្អការគ្រប់គ្រងបរិស្ថានក្រុងភ្នំពេញបឹងទន្លេសាប
	000095	ADB-8300-CAM	គម្រោងកែលម្អផ្លូវជនបទ ជំហានទី២
	000096	AFD-1126-01	គម្រោងសាងសង់សាលាជាតិបណ្តុះបណ្តាលវិជ្ជាជីវៈនៃសេវាសេវា
	000097	AFD-1132-02-J	គម្រោងអភិវឌ្ឍន៍វិស័យធារាសាស្ត្រ និងកសិកម្ម
	000098	AFD-1150-01H	គម្រោងអភិវឌ្ឍន៍វិស័យអប់រំ បណ្តុះបណ្តាលបច្ចេកទេស និងវិជ្ជាជីវៈ
	000099	AFD-1152-01K	គម្រោងកែលម្អផ្លូវជនបទ ជំហានទី២
	000100	AFD-1161-01K	គម្រោងពង្រឹងបន្ថែមបន្ទាន់សមត្ថភាពផ្គត់ផ្គង់ទឹកស្អាតខេត្តសៀមរាប
	000101	AFD-1174-01P	គម្រោងពង្រឹងសមត្ថភាពរោងចក្រផលិតទឹកស្អាតចំការមន និងប្រព័ន្ធចែកចាយទឹក
	000102	BS-GDB-001	កម្មវិធីពង្រឹងការគ្រប់គ្រងហិរញ្ញវត្ថុសាធារណៈ
	000103	BS-GDFI-001	កម្មវិធីអភិវឌ្ឍន៍វិស័យហិរញ្ញវត្ថុ
	000104	BS-GDICDM-001	គម្រោងសាងសង់អគារការិយាល័យថ្មីនៃក្រសួងសេដ្ឋកិច្ច និងហិរញ្ញវត្ថុ
	000105	BS-GDICDM-002	គម្រោងសាងសង់អគារចំណតរថយន្តនៃក្រសួងសេដ្ឋកិច្ច និងហិរញ្ញវត្ថុ
	000106	BS-GDICDM-003	គម្រោងអភិវឌ្ឍន៍ប្រព័ន្ធធារាសាស្ត្រ និងបង្កើនផលិតភាពកសិកម្ម
	000107	BS-GDP-001	កម្មវិធីពង្រឹងការគ្រប់គ្រងហិរញ្ញវត្ថុសាធារណៈ
	000108	BS-MAFF-001	គម្រោងអភិវឌ្ឍន៍ប្រព័ន្ធធារាសាស្ត្រ និងបង្កើនផលិតភាពកសិកម្ម



ប្រភេទ ម៉ាក្រូប្រទេស	លេខគ្រូដ	លេខគម្រោង	ឈ្មោះគម្រោង/លេខគ្រូដ
	000109	BS-MAFF-002	គម្រោងជំរុញផលិតកម្មស្រូវ និងការនាំចេញអង្ករ
	000110	BS-MIH-001	គម្រោងជំរុញផលិតកម្មស្រូវ និងការនាំចេញអង្ករ
	000111	BS-MOI-001	គម្រោងសាងសង់អគារសាលារៀន ស្រុក
	000112	BS-MWRAM-001	គម្រោងអភិវឌ្ឍន៍ប្រព័ន្ធធារាសាស្ត្រនាំទឹកបញ្ចូលដល់ស្រែ ជំហានទី១
	000113	BS-MWRAM-002	គម្រោងអភិវឌ្ឍន៍ប្រព័ន្ធធារាសាស្ត្រនាំទឹកបញ្ចូលដល់ស្រែ ជំហានទី២
	000114	BS-MWRAM-004	គម្រោងអភិវឌ្ឍន៍ប្រព័ន្ធធារាសាស្ត្រ និងបង្កើនផលិតភាពកសិកម្ម
	000115	BS-NAC-001	កម្មវិធីអភិវឌ្ឍន៍វិស័យហិរញ្ញវត្ថុ
	000116	CHINA-FI-1994	គម្រោងសហប្រតិបត្តិការសេដ្ឋកិច្ច និងបច្ចេកទេស
	000117	CHINA-FI-2000-1	គម្រោងសហប្រតិបត្តិការសេដ្ឋកិច្ច និងបច្ចេកទេស
	000118	CHINA-FI-2001-1	គម្រោងសហប្រតិបត្តិការសេដ្ឋកិច្ច និងបច្ចេកទេស
	000119	CHINA-FI-2002-1	គម្រោងសហប្រតិបត្តិការសេដ្ឋកិច្ច និងបច្ចេកទេស ផ្លូវជាតិលេខ ៧
	000120	CHINA-FI-2003-1	គម្រោងសហប្រតិបត្តិការសេដ្ឋកិច្ច និងបច្ចេកទេស ផ្លូវជាតិលេខ ៧
	000121	CHINA-FI-2004-1	គម្រោងសហប្រតិបត្តិការសេដ្ឋកិច្ច និងបច្ចេកទេស ផ្លូវជាតិលេខ ៧
	000122	CHINA-FI-2004-2	គម្រោងសហប្រតិបត្តិការសេដ្ឋកិច្ច និងបច្ចេកទេស ផ្លូវជាតិលេខ ៧
	000123	CHINA-FI-2006-1	គម្រោងសហប្រតិបត្តិការសេដ្ឋកិច្ច និងបច្ចេកទេស
	000124	CHINA-FI-2006-2	គម្រោងសហប្រតិបត្តិការសេដ្ឋកិច្ច និងបច្ចេកទេស
	000125	CHINA-FI-2007-1	គម្រោងសហប្រតិបត្តិការសេដ្ឋកិច្ច និងបច្ចេកទេស
	000126	CHINA-FI-2007-2	គម្រោងសហប្រតិបត្តិការសេដ្ឋកិច្ច និងបច្ចេកទេស
	000127	CHINA-FI-2009-1	គម្រោងសហប្រតិបត្តិការសេដ្ឋកិច្ច និងបច្ចេកទេស
	000128	CHINA-FI-2010-1	គម្រោងសហប្រតិបត្តិការសេដ្ឋកិច្ច និងបច្ចេកទេស
	000129	CHINA-FI-2011-1	គម្រោងសហប្រតិបត្តិការសេដ្ឋកិច្ច និងបច្ចេកទេស
	000130	CHINA-FI-2012-1	គម្រោងសហប្រតិបត្តិការសេដ្ឋកិច្ច និងបច្ចេកទេស
	000131	CHINA-FI-2013-1	គម្រោងសហប្រតិបត្តិការសេដ្ឋកិច្ច និងបច្ចេកទេស
	000132	CHINA-FI-2014-1	គម្រោងសហប្រតិបត្តិការសេដ្ឋកិច្ច និងបច្ចេកទេស
	000133	CHINA-FI-NR-51	គម្រោងសាងសង់ផ្លូវជាតិលេខ ៥១ (កិច្ចសហប្រតិបត្តិការសេដ្ឋកិច្ច និងបច្ចេកទេស)
	000134	CHINA-FI-Valco	គម្រោងអភិវឌ្ឍន៍ប្រព័ន្ធធារាសាស្ត្រវ៉ែត ជំហានទី២ (កិច្ចសហប្រតិបត្តិការសេដ្ឋកិច្ច និងបច្ចេកទេស)
	000135	CHINA-GCL-136	គម្រោងទិញឧបករណ៍-សម្ភារៈទប់ស្កាត់ការរត់រន្ធនិងចរាចរភ្លៀងភ្លៀន
	000136	CHINA-GCL-168	គម្រោង ISP មហាអនុវត្តបន្ថែមកង្កែប
	000137	CHINA-GCL-270	គម្រោងសាងសង់កំណាត់ផ្លូវជាតិលេខ ៧៨ ពីអូរពងមាន់ ខេត្តស្ទឹងត្រែង ទៅដល់ក្រុងបានលុង ខេត្តរតនគិរី
	000138	CHINA-GCL-292	គម្រោងសាងសង់កំណាត់ផ្លូវជាតិលេខ ៥៧ បេ ថូកោល-បវេល-សំពៅលូន បវេល-ភូមិសាមសិប-ភ្នំព្រឹក/ភូមិសាមសិប-កំរៀង-អូរដា
	000139	CHINA-GCL-293	គម្រោងសាងសង់ផ្លូវជាតិលេខ ៥៩ ប៉ែលីន-កំរៀង-ភ្នំព្រឹក-សំពៅលូន-ម៉ាត្រូ-កូនដី
	000140	CHINA-GCL-339	គម្រោងអភិវឌ្ឍន៍ធនធានទឹកស្ទឹងកែវ
	000141	CHINA-GCL-380	គម្រោងគ្រប់គ្រងគ្រោះមហន្តរាយ និងប្រឆាំងអំពើហាមឃាត់
	000142	CHINA-GCL-402	គម្រោងអភិវឌ្ឍន៍ប្រព័ន្ធស្រោចស្រពកង្កែប ជំហានទី២
	000143	CHINA-GCL-464	គម្រោងអភិវឌ្ឍន៍ធនធានទឹកអាងស្ទឹងស្តោង ជំហានទី១ ខេត្តកំពង់ធំ
	000144	CHINA-GCL-473	គម្រោងសាងសង់ស្ថានភោជន៍ ខេត្តកណ្តាល
	000145	CHINA-GCL-480	គម្រោងអភិវឌ្ឍន៍ធារាសាស្ត្រអាចាង




ប្រភេទ បរិក្ខារប្រឡង	លេខកូដ	លេខគម្រោង	ឈ្មោះគម្រោង/លេខគ្រឹះការងារ
	000146	CHINA-GCL-481	គម្រោងសាងសង់ខ្សែបញ្ជូនអគ្គិសនី ១១៥ គីឡូវ៉ុល (ភ្នំពេញ- បារាំង)
	000147	CHINA-GCL-500	គម្រោងអភិវឌ្ឍន៍ធនធានទឹកស្ទឹងបឹងក្រែង ជំហានទី១ ខេត្តសៀមរាប
	000148	CHINA-GCL-579	គម្រោងសាងសង់ផ្លូវក្រវាត់ក្រុងទី២
	000149	CHINA-GCL-597	គម្រោងអភិវឌ្ឍន៍ប្រព័ន្ធធារាសាស្ត្រវិវ័ញ ជំហានទី២ (កិច្ចសហប្រតិបត្តិការសេដ្ឋកិច្ច និងបច្ចេកទេស)
	000150	CHINA-GCL-598	គម្រោងសាងសង់ផ្លូវជាតិលេខ ៥១
	000151	CHINA-GCL-621	គម្រោងអភិវឌ្ឍន៍ស្ទឹងពោធិ៍សាត់ចំនប់លេខ៣ និងលេខ៥ ជំហានទី២
	000152	CHINA-GCL-622	គម្រោងលើកកម្ពស់ផ្លូវជាតិលេខ១១ ពីអ្នកលឿង- ថ្នល់ទឹម ប្រវែង ៩០ គម
	000153	CHINA-GCL-624	គម្រោងសាងសង់ស្ថានធុងទន្លេមេគង្គ ក្រុងខ្មា- ស្ទឹងត្រង់
	000154	CHINA-PBC-020	គម្រោងស្ថាបនាផ្លូវជាតិលេខ ៨
	000155	CHINA-PBC-021	គម្រោងស្ថាបនាផ្លូវជាតិលេខ ៧៦
	000156	CHINA-PBC-045	គម្រោងស្ថាបនាផ្លូវជាតិលេខ ៦២
	000157	CHINA-PBC-046	គម្រោងស្ថាបនាផ្លូវជាតិលេខ ៥៧
	000158	CHINA-PBC-092	គម្រោងសាងសង់កំណាត់ផ្លូវជាតិលេខ ៦២ និងផ្លូវបំបែកពីផ្លូវជាតិលេខ ៨ អន្តរាគ្រា និងក្រចៅ- មិនជ័យ
	000159	CHINA-PBC-093	គម្រោងសាងសង់ផ្លូវជាតិលេខ ៣៧៦២ (សែនមនោរម្យ នៅដាក់ដាំ)
	000160	CHINA-PBC-094	គម្រោងអភិវឌ្ឍន៍ធារាសាស្ត្រកង្កែប
	000161	CHINA-PBC-095	គម្រោងការពារទឹកជំនន់ទន្លេកំពង់ត្របែក ខេត្តព្រៃវែង
	000162	CHINA-PBC-107	គម្រោងសាងសង់ខ្សែបញ្ជូនអគ្គិសនីនៅតាមតំបន់ជុំវិញរាជធានីភ្នំពេញ
	000163	CHINA-PBC-123	គម្រោងស្ថាបនាផ្លូវជាតិលេខ ៦១ ព្រែកក្តាម- ថ្នល់កែង
	000164	CHINA-PBC-136	គម្រោងពង្រីកកំពង់ផែភ្នំពេញ
	000165	CHINA-PBC-143	គម្រោងស្ថាបនាផ្លូវជាតិលេខ ៤១
	000166	CHINA-PBC-145	គម្រោងស្ថាបនាស្ថានភាវូ
	000167	CHINA-PBC-146	គម្រោងស្ថាបនាស្ថានប្រោយចង្ការ
	000168	CHINA-PBC-147	គម្រោងស្ថាបនាស្ទឹងពោធិ៍សាត់ចំនប់លេខ ៣ និងលេខ៥ ជំហានទី១
	000169	CHINA-PBC-154	គម្រោងស្ថាបនាខ្សែបញ្ជូនអគ្គិសនីជនបទ
	000170	CHINA-PBC-166	គម្រោងអភិវឌ្ឍន៍ធនធានទឹកអាងស្ទឹងស្រែង
	000171	CHINA-PBC-178	គម្រោងពង្រីកផ្លូវជាតិលេខ ៦ (ភ្នំពេញ- ថ្នល់កែង)
	000172	CHINA-PBC-189	គម្រោងសាងសង់ផ្លូវជាតិលេខ ២១៤ ប្រវែង ១៤៣,៤ គម ពីព្រែងមានជ័យ ទៅដល់ពារាហិវត្តិ
	000173	CHINA-PBC-190	គម្រោងសាងសង់បន្តផ្លូវជាតិលេខ ៧៦ ប្រវែង ១៧៣,៩ គម ពីសែនមនោរម្យ ទៅតាអង
	000174	CHINA-PBC-191	គម្រោងអភិវឌ្ឍន៍ធារាសាស្ត្រវិវ័ញ ជំហានទី១
	000175	CHINA-PBC-199	គម្រោងពង្រីកផ្លូវជាតិលេខ ៥ ជាផ្លូវ ៤ គន្លង ប្រវែង ៣០ គម ពីស្ថានប្រោយចង្ការ ទៅស្ថានព្រែកក្តាម
	000176	CHINA-PBC-214	គម្រោងសាងសង់ផ្លូវជាតិលេខ ៦ ប្រវែង ២៧០ គម ថ្នល់កែង- ស្ទឹង- កំពង់ធំ- សៀមរាប
	000177	CHINA-PBC-215	គម្រោងអភិវឌ្ឍន៍ចំនប់ពហុបំណងបាក់ដំបង
	000178	CHINA-PBC-216	គម្រោងសាងសង់ផ្លូវជាតិលេខ ៤៤ ច្បារមន- ឱក្រិត- អមលាំង- ឧត្តុង្គ
	000179	CHINA-PBC-298	គម្រោងសាងសង់ផ្លូវជាតិលេខ ៥៥ ក្រុងពោធិ៍សាត់ (ផ្លូវជាតិលេខ ៥)- ភ្នំពេញ- ថ្នល់កែង- ថ្មបា
	000180	CHINA-PBC-308	គម្រោងអភិវឌ្ឍន៍ធនធានទឹកស្ទឹងស្រែង ជំហានទី២ ក្នុងខេត្តសៀមរាប ប្រវែង ១៧៣,៩ គម ពីសែនមនោរម្យ ទៅតាអង
	000181	CHINA-PBC-311	គម្រោងស្ថាបនាពង្រីកខ្សែបញ្ជូនអគ្គិសនីដល់ជនបទ ជំហានទី២
	000182	CHINA-PBC-332	គម្រោងសាងសង់ផ្លូវជាតិលេខ ៥៨ បោយបែក (ខេត្តបន្ទាយមានជ័យ)- បន្ទាយមានជ័យ- ថ្មបា (ស្រែកបាយអ៊ុកស៊ី ខេត្តឧត្តរមានជ័យ) ប្រវែង ១៣២ គម



ប្រភេទ បរិក្ខេបប្រធាន	លេខគម្រោង	លេខគម្រោង	ឈ្មោះគម្រោង/សេចក្តីពន្យល់
	000183	CHINA-PBC-342	គម្រោងសាងសង់បណ្តាញអគ្គិសនីជនបទ ជំហានទី៣ និងទី៤
	000184	CHINA-PBC-355	គម្រោងសាងសង់ផ្លូវជាតិលេខ ១៥៧៧ សេកសក (ផ្លូវជាតិលេខ៥៧)-សំបូក-កំឡូម៉ែត្រលេខ ៤០០ ប្រវែង ៥៥ គម
	000185	CHINA-PBC-373	គម្រោងសាងសង់ខ្សែបណ្តាញតង់ស្យុងខ្ពស់ ២៣០ គីឡូវ៉ុលដំណាក់កាលទី១ នៅភាគពាយ័ព្យប្រទេសកម្ពុជា
	000186	CHINA-PBC-418	គម្រោងស្ថាបនាពង្រីកខ្សែបញ្ជូនអគ្គិសនីដល់ជនបទ ជំហានទី ៥ និងទី ៦
	000187	CHINA-PBC-433	គម្រោងសាងសង់ខ្សែបញ្ជូនអគ្គិសនីតង់ស្យុងខ្ពស់ ២៣០ គីឡូវ៉ុល ដំណាក់កាលទី២ (Part I)
	000188	G-ADB-0018-CAM	គម្រោងផ្គត់ផ្គង់ទឹកស្អាត និងអនាម័យជនបទ
	000189	G-ADB-0025-CAM	គម្រោងបង្ការ និងទប់ស្កាត់ជម្ងឺឆ្លងក្នុងមហាអនុតំបន់មេកុង
	000190	G-ADB-0034-CAM	គម្រោងលើកកម្ពស់ជីវភាពប្រជាជននៅតំបន់ទន្លេសាប
	000191	G-ADB-0035-CAM	គម្រោងលើកកម្ពស់ជីវភាពប្រជាជននៅតំបន់ទន្លេសាប
	000192	G-ADB-0066-CAM	គម្រោងអភិវឌ្ឍន៍ក្រុមប្រឹក្សាឃុំ-សង្កាត់ ជំហានទី២
	000193	G-ADB-0090-CAM	គម្រោងលើកកម្ពស់គុណភាពអប់រំ
	000194	G-ADB-0092-CAM	គម្រោងអភិវឌ្ឍន៍ជនបទដ៏ទំនាបបឹងទន្លេសាប
	000195	G-ADB-0096-CAM	គម្រោងច្រករបៀងតំបន់ឆ្នេរភាគខាងត្បូងនៃមហាអនុតំបន់ទន្លេមេកុង
	000196	G-ADB-0104-CAM	គម្រោងគ្រប់គ្រងហេដ្ឋារចនាសម្ព័ន្ធផ្លូវថ្នល់
	000197	G-ADB-0116-CAM	គម្រោងឧបត្ថម្ភស្បៀងបន្តាន់
	000198	G-ADB-0132-CAM	កម្មវិធីគ្រប់គ្រងហិរញ្ញវត្ថុសាធារណៈសម្រាប់ការអភិវឌ្ឍជនបទ
	000199	G-ADB-0133-CAM	គម្រោងគ្រប់គ្រងហិរញ្ញវត្ថុសាធារណៈសម្រាប់ការអភិវឌ្ឍជនបទ
	000200	G-ADB-0136-CAM	គម្រោងកែលម្អប្រព័ន្ធគ្រប់គ្រងអនាម័យ និងភូតកាមអនាម័យ
	000201	G-ADB-0156-CAM	គម្រោងផ្គត់ផ្គង់ទឹកស្អាត និងអនាម័យជនបទ ជំហានទី២
	000202	G-ADB-0178-CAM	គម្រោងពង្រឹងការបណ្តុះបណ្តាលបច្ចេកទេស និងវិជ្ជាជីវៈ
	000203	G-ADB-0186-CAM	គម្រោងកាត់បន្ថយភាពក្រីក្រ និងការអភិវឌ្ឍកសិកម្មខ្នាតតូចនៅតំបន់ទន្លេសាប
	000204	G-ADB-0187-CAM	គម្រោងស្តារប្រព័ន្ធផ្លូវថ្នល់កម្ពុជា
	000205	G-ADB-0191-CAM	គម្រោងកាត់បន្ថយភាពក្រីក្រ និងការអភិវឌ្ឍកសិកម្មខ្នាតតូច នៅតំបន់ទន្លេសាប
	000206	G-ADB-0220-CAM	គម្រោងអភិវឌ្ឍន៍ការគ្រប់គ្រងវិស័យធនធានទឹក
	000207	G-ADB-0221-CAM	កម្មវិធីគ្រប់គ្រងហិរញ្ញវត្ថុសាធារណៈសម្រាប់ការអភិវឌ្ឍជនបទ (អនុកម្មវិធីទី២)
	000208	G-ADB-0222-CAM	គម្រោងគ្រប់គ្រងហិរញ្ញវត្ថុសាធារណៈសម្រាប់ការអភិវឌ្ឍជនបទជំហានទី២
	000209	G-ADB-0223-CAM	កម្មវិធីជំរុញពិពិធកម្មសេដ្ឋកិច្ច (អនុកម្មវិធីទី២)
	000210	G-ADB-0224-CAM	គម្រោងលើកកម្ពស់ការប្រកួតប្រជែង ការរៀបចំនីតិវិធី និងបច្ចេកវិជ្ជាអាជីវកម្មខ្នាតតូច និងមធ្យម
	000211	G-ADB-0231-CAM	គម្រោងបង្ការ និងទប់ស្កាត់ជម្ងឺឆ្លងក្នុងមហាអនុតំបន់មេកុង ជំហានទី២
	000212	G-ADB-0238-CAM	កម្មវិធីអភិវឌ្ឍន៍វិស័យហិរញ្ញវត្ថុ ជំហានទី២ (អនុកម្មវិធីទី៤)
	000213	G-ADB-0241-CAM	គម្រោងអភិរក្សជីវចម្រុះក្នុងមហាអនុតំបន់មេកុង
	000214	G-ADB-0268-CAM	គម្រោងជំនួយមនុស្សធម៌សម្រាប់ការស្តារឡើងវិញ ការខូចខាតដោយទឹកជំនន់ឆ្នាំ២០០៧
	000215	G-ADB-0278-CAM	គម្រោងកែលម្អផ្លូវជនបទ
	000216	G-ADB-0285-CAM	គម្រោងស្តារឡើងវិញបន្ទាន់នូវហេដ្ឋារចនាសម្ព័ន្ធរូបវន្តដែលខូចខាតដោយទឹកជំនន់ឆ្នាំ២០០៧
	000217	G-ADB-0285-CAM	គម្រោងស្តារឡើងវិញបន្ទាន់នូវហេដ្ឋារចនាសម្ព័ន្ធរូបវន្តដែលខូចខាតដោយទឹកជំនន់ឆ្នាំ២០០៧
	000218	G-ADB-0302-CAM	គម្រោងឧបត្ថម្ភស្បៀងបន្តាន់ (ហិរញ្ញប្បទានបន្ថែម)
	000219	G-ADB-0330-CAM	គម្រោងគ្រប់គ្រង និងកាត់បន្ថយគ្រោះទឹកជំនន់ និងភាពកំហែងស្នូតក្នុងមហាអនុតំបន់មេកុង




លេខគម្រោង	លេខគម្រោង	លេខគម្រោង	ឈ្មោះគម្រោង/សេចក្តីពន្យល់
	000220	G-ADB-0334-CAM	គម្រោងអភិវឌ្ឍន៍សេដ្ឋកិច្ចក្រុងច្រករបៀងភាគខាងត្បូង
	000221	G-ADB-0335-CAM	គម្រោងអភិវឌ្ឍន៍សេដ្ឋកិច្ចក្រុងច្រករបៀងភាគខាងត្បូង
	000222	G-ADB-0336-CAM	គម្រោងអភិវឌ្ឍន៍ដំបូង
	000223	G-ADB-0349-CAM	គម្រោងជំរុញផលិតកម្មស្រូវ និងការដាំចេញអង្ករ
	000224	G-ADB-0350-CAM	គម្រោងជំរុញផលិតកម្មស្រូវ និងការដាំចេញអង្ករ
	000225	G-ADB-0372-CAM	គម្រោងជំនួយមនុស្សធម៌សម្រាប់ការស្តារឡើងវិញ ការខូចខាតដោយទឹកជំនន់ឆ្នាំ២០១៣
	000226	G-ADB-0401-CAM	គម្រោងកែលម្អផ្លូវជនបទ ជំហានទី២
	000227	G-ADB-0402-CAM	គម្រោងកែលម្អផ្លូវជនបទ ជំហានទី២
	000228	G-ADB-0426-CAM	គម្រោងអភិរក្សជីវចម្រុះក្នុងមហាអនុតំបន់មេតង្គ (ហិរញ្ញប្បទានបន្ថែម)
	000229	G-ADB-0448-CAM	គម្រោងបង្ការ និងទប់ស្កាត់ជម្ងឺឆ្លងក្នុងមហាអនុតំបន់មេតង្គ ជំហានទី២ (ហិរញ្ញប្បទានបន្ថែម)
	000230	G-ADB-0454-CAM	គម្រោងកែលម្អបរិស្ថានជុំវិញបឹងទន្លេសាប
	000231	G-ADB-0467-CAM	គម្រោងកែលម្អផ្លូវជនបទ ជំហានទី២
	000232	G-ADB-0468-CAM	គម្រោងពង្រីកបណ្តាញអគ្គិសនីតង់ស្យុងមធ្យម (ហិរញ្ញប្បទានបន្ថែម)
	000233	G-ADB-0497-CAM	គម្រោងផ្គត់ផ្គង់ទឹកស្អាត និងអនាម័យជនបទ ជំហានទី២ (ហិរញ្ញប្បទានបន្ថែម)
	000234	G-ADB-9178	គម្រោងការងារមនុស្សធម៌សម្រាប់ការស្តារឡើងវិញ ការខូចខាតដោយទឹកជំនន់ឆ្នាំ២០១៣
	000235	G-AFD-1132	គម្រោងអភិវឌ្ឍន៍វិស័យធារាសាស្ត្រ និងកសិកម្ម
	000236	G-AFD-FERC-1	មូលនិធិសម្រាប់ការសិក្សា និងពង្រឹងសមត្ថភាព ជំហានទី១
	000237	G-AFD-FERC-2	មូលនិធិសម្រាប់ការសិក្សា និងពង្រឹងសមត្ថភាព ជំហានទី២
	000238	G-AFD-FERC-3	មូលនិធិសម្រាប់ការសិក្សា និងពង្រឹងសមត្ថភាព ជំហានទី៣
	000239	G-AFD-FERC-4	មូលនិធិសម្រាប់ការសិក្សា និងពង្រឹងសមត្ថភាព ជំហានទី៤
	000240	G-AFD-FERC-5	មូលនិធិសម្រាប់ការសិក្សា និងពង្រឹងសមត្ថភាព ជំហានទី៥
	000241	G-AFD-FERC-6	មូលនិធិសម្រាប់ការសិក្សា និងពង្រឹងសមត្ថភាព ជំហានទី៦
	000242	G-CHINA-USD-01	គម្រោងសហប្រតិបត្តិការសេដ្ឋកិច្ច និងបច្ចេកទេស
	000243	G-CHINA-YUAN-01	គម្រោងសហប្រតិបត្តិការសេដ្ឋកិច្ច និងបច្ចេកទេស
	000244	G-CHINA-YUAN-02	គម្រោងសហប្រតិបត្តិការសេដ្ឋកិច្ច និងបច្ចេកទេស
	000245	G-CHINA-YUAN-03	គម្រោងសហប្រតិបត្តិការសេដ្ឋកិច្ច និងបច្ចេកទេស
	000246	G-CHINA-YUAN-04	គម្រោងសហប្រតិបត្តិការសេដ្ឋកិច្ច និងបច្ចេកទេស
	000247	G-CHINA-YUAN-05	គម្រោងសហប្រតិបត្តិការសេដ្ឋកិច្ច និងបច្ចេកទេស
	000248	G-CHINA-YUAN-06	គម្រោងសហប្រតិបត្តិការសេដ្ឋកិច្ច និងបច្ចេកទេស
	000249	G-CHINA-YUAN-07	គម្រោងសហប្រតិបត្តិការសេដ្ឋកិច្ច និងបច្ចេកទេស
	000250	G-CHINA-YUAN-08	គម្រោងសហប្រតិបត្តិការសេដ្ឋកិច្ច និងបច្ចេកទេស
	000251	G-CHINA-YUAN-09	គម្រោងសហប្រតិបត្តិការសេដ្ឋកិច្ច និងបច្ចេកទេស
	000252	G-CHINA-YUAN-10	គម្រោងសហប្រតិបត្តិការសេដ្ឋកិច្ច និងបច្ចេកទេស
	000253	G-CHINA-YUAN-11	គម្រោងសហប្រតិបត្តិការសេដ្ឋកិច្ច និងបច្ចេកទេស
	000254	G-CHINA-YUAN-12	គម្រោងសហប្រតិបត្តិការសេដ្ឋកិច្ច និងបច្ចេកទេស
	000255	G-CHINA-YUAN-13	គម្រោងសហប្រតិបត្តិការសេដ្ឋកិច្ច និងបច្ចេកទេស
	000256	G-CHINA-YUAN-14	គម្រោងសហប្រតិបត្តិការសេដ្ឋកិច្ច និងបច្ចេកទេស
	000257	G-CHINA-YUAN-15	គម្រោងសហប្រតិបត្តិការសេដ្ឋកិច្ច និងបច្ចេកទេស



ប្រភេទ គម្រោង/សម្ព័ន្ធមូលដ្ឋាន	លេខគម្រោង	លេខគម្រោង	ស្នងការគម្រោង/សម្ព័ន្ធមូលដ្ឋាន
	000258	G-CHINA-YUAN-16	គម្រោងសហប្រតិបត្តិការសេដ្ឋកិច្ច និងបច្ចេកទេស
	000259	G-CHINA-YUAN-17	គម្រោងសហប្រតិបត្តិការសេដ្ឋកិច្ច និងបច្ចេកទេស
	000260	G-CHINA-YUAN-18	គម្រោងសហប្រតិបត្តិការសេដ្ឋកិច្ច និងបច្ចេកទេស
	000261	G-CHINA-YUAN-19	គម្រោងសហប្រតិបត្តិការសេដ្ឋកិច្ច និងបច្ចេកទេស
	000262	G-EU-020-438	កម្មវិធីគាំទ្រថវិកាដល់វិស័យអប់រំ
	000263	G-EU-ACA-037958	កម្មវិធីកែទម្រង់ការគ្រប់គ្រងហិរញ្ញវត្ថុសាធារណៈដំណាក់កាលទី៣
	000264	G-EU-ACA-038831	គម្រោងគាំទ្រការអភិវឌ្ឍន៍តាមបែបប្រជាធិបតេយ្យនៅថ្នាក់ក្រោមជាតិ ធិហានទី២
	000265	G-EU-DCIASIE-2011	កម្មវិធីកំណែទម្រង់លើវិស័យអប់រំនៅកម្ពុជា
	000266	G-EU-DCIASIE-A4	កម្មវិធីកំណែទម្រង់លើវិស័យអប់រំនៅកម្ពុជា
	000267	G-EU-DCIASIE-A5	កម្មវិធីកំណែទម្រង់លើវិស័យអប់រំនៅកម្ពុជា
	000268	G-IFAD-0743	កម្មវិធីផ្សព្វផ្សាយបច្ចេកទេសកសិកម្មស្តី ដែលផ្តល់នូវការប្រែប្រួលអាកាសធាតុ
	000269	G-IFAD-8005	គម្រោងលើកកម្ពស់ជីវភាពរស់នៅតាមជនបទក្នុងខេត្តក្រចេះ ព្រះវិហារ និងរតនគិរី
	000270	G-IFAD-8005A	គម្រោងលើកកម្ពស់ជីវភាពរស់នៅតាមជនបទក្នុងខេត្តក្រចេះ ព្រះវិហារ និងរតនគិរី
	000271	G-IFAD-8011	គម្រោងអភិវឌ្ឍន៍សហគមន៍មូលដ្ឋានជនបទ
	000272	G-IFAD-I-8048	គម្រោងកាត់បន្ថយភាពក្រីក្រ និងការអភិវឌ្ឍកសិកម្មខ្នាតតូច នៅតំបន់ទន្លេសាប
	000273	G-IFAD-I-8101	គម្រោងអភិវឌ្ឍន៍កសិកម្ម និងជំរុញកំណើនសេដ្ឋកិច្ច
	000274	G-JP-001	គម្រោងពង្រីកមជ្ឈមណ្ឌលសិក្សាសាស្ត្រ និងសិក្សា
	000275	G-JP-002	គម្រោងអភិវឌ្ឍន៍ធនធានមនុស្ស
	000276	G-JP-003	គម្រោងកែលម្អកំណត់ផ្លូវជាតិលេខ ១
	000277	G-JP-004	គម្រោងកែលម្អមន្ទីរពិសោធន៍
	000278	G-JP-005	គម្រោងស្តារប្រព័ន្ធធារាសាស្ត្រលំហែងជ្រៃ
	000279	G-JP-006	គម្រោងទប់ស្កាត់ និងបង្ការជម្ងឺឆ្លង
	000280	G-JP-007	គម្រោងកែលម្អទម្រង់ការងារដោះស្រាយ
	000281	G-JP-008	គម្រោងកែលម្អហេដ្ឋារចនាសម្ព័ន្ធជនបទនៅខេត្តរតនគិរី
	000282	G-JP-009	គម្រោងកែលម្អមន្ទីរពេទ្យបង្អែក
	000283	G-JP-010	គម្រោងអគ្គិសនីដើរដោយថាមពលព្រះអាទិត្យ
	000284	G-JP-011	គម្រោងសាងសង់ស្ថានអ្នកល្បឿន
	000285	G-JP-012	គម្រោងប្រព័ន្ធគ្រប់គ្រងចរាចរណ៍នៅភ្នំពេញ
	000286	G-JP-013	គម្រោងធ្វើឱ្យប្រសើរឡើងនៃមន្ទីរពេទ្យបង្អែកខេត្តស្វាយរៀង
	000287	G-JP-014	គម្រោងកែលម្អកំណត់ផ្លូវជាតិលេខ ១ (កំណត់ផ្លូវទីប្រជុំជន)
	000288	G-JP-015	គម្រោងជួសជុលស្ថានគ្រោងយចង្វារ
	000289	G-JP-016	គម្រោងពង្រីកបណ្តាញចែកចាយអគ្គិសនីនៅច្រករបៀងសេដ្ឋកិច្ចភាពខាងត្បូង
	000290	G-JP-017	គម្រោងអភិវឌ្ឍន៍ធនធានមនុស្ស
	000291	G-JP-018	គម្រោងកែលម្អការដឹកជញ្ជូនតាមរថយន្តក្រុងនៅភ្នំពេញ
	000292	G-JP-019	គម្រោងធ្វើឱ្យប្រសើរឡើងនៃមន្ទីរពេទ្យបង្អែកខេត្តត្បូងឃ្មុំ
	000293	G-JP-020	គម្រោងធ្វើឱ្យប្រសើរឡើងនូវការការពារទឹកជំនន់ក្នុងទីក្រុងភ្នំពេញ ធិហានទី២
	000294	G-JP-2KR	គម្រោងសន្តិសុខស្បៀងសម្រាប់កសិករក្រីក្រ
	000295	G-JP-60010	គម្រោងពង្រីកសមត្ថភាពផ្គត់ផ្គង់ទឹកស្អាតនៅភ្នំពេញ




ប្រភេទ បរិក្ខារ/ប្រព័ន្ធបណ្តាញ	លេខគម្រោង	លេខគម្រោង	ឈ្មោះគម្រោង/សេចក្តីពន្យល់
	000296	G-JP-CLVDT	គម្រោងអភិវឌ្ឍន៍តំបន់ក្រីកោណកម្ពុជា ថ្នាំ រៀនណាម
	000297	G-JP-NPGA-I	មូលនិធិបដិភាគជំរុំ ទី១
	000298	G-JP-NPGA-II	មូលនិធិបដិភាគជំរុំ ទី២
	000299	G-JP-NPGA-III	មូលនិធិបដិភាគជំរុំ ទី៣
	000300	G-JP-NPGA-IV	មូលនិធិបដិភាគជំរុំ ទី៤
	000301	G-JP-NPGA-IX	មូលនិធិបដិភាគជំរុំ ទី៩
	000302	G-JP-NPGA-SP-AC	មូលនិធិបដិភាគជំរុំពិសេស
	000303	G-JP-NPGA-V	មូលនិធិបដិភាគជំរុំ ទី៥
	000304	G-JP-NPGA-VI	មូលនិធិបដិភាគជំរុំ ទី៦
	000305	G-JP-NPGA-VII	មូលនិធិបដិភាគជំរុំ ទី៧
	000306	G-JP-NPGA-VIII	មូលនិធិបដិភាគជំរុំ ទី៨
	000307	G-JP-NPGA-X	មូលនិធិបដិភាគជំរុំ ទី១០
	000308	G-JP-NPGA-XI	មូលនិធិបដិភាគជំរុំ ទី១១
	000309	G-JP-NPGA-XII	មូលនិធិបដិភាគជំរុំ ទី១២
	000310	G-JP-NPGA-XIII	មូលនិធិបដិភាគជំរុំ ទី១៣
	000311	G-KFW-230KV	គម្រោងសាងសង់ខ្សែបញ្ជូនអគ្គិសនី ២៣០ គីឡូវ៉ុល ៣កែវ-កំពត
	000312	G-KFW-EIPSLRI	កម្មវិធីហេដ្ឋារចនាសម្ព័ន្ធសេដ្ឋកិច្ចដើម្បីទ្រទ្រង់ការអនុវត្តកំណែទម្រង់ដីធ្លី
	000313	G-KFW-HEQIP	កម្មវិធីកែលម្អគុណភាព និងសមធម៌សុខាភិបាល
	000314	G-KFW-RESC-I	គម្រោងអគ្គិសនីភ្នំរូបនីយកម្មភាគខាងត្បូងកម្ពុជា ទី១
	000315	G-KFW-RESC-II	គម្រោងអគ្គិសនីភ្នំរូបនីយកម្មភាគខាងត្បូងកម្ពុជា ទី២
	000316	G-KFW-RIP-I	កម្មវិធីជួសជុល និងស្តារហេដ្ឋារចនាសម្ព័ន្ធជនបទ ជំហានទី១
	000317	G-KFW-RIP-II	កម្មវិធីជួសជុល និងស្តារហេដ្ឋារចនាសម្ព័ន្ធជនបទ ជំហានទី២
	000318	G-KFW-RIP-III	កម្មវិធីជួសជុល និងស្តារហេដ្ឋារចនាសម្ព័ន្ធជនបទ ជំហានទី៣
	000319	G-KFW-RIP-IV	កម្មវិធីជួសជុល និងស្តារហេដ្ឋារចនាសម្ព័ន្ធជនបទ ជំហានទី៤
	000320	G-KFW-RIP-V	កម្មវិធីជួសជុល និងស្តារហេដ្ឋារចនាសម្ព័ន្ធជនបទ ជំហានទី៥
	000321	G-KFW-RIP-VI	កម្មវិធីជួសជុល និងស្តារហេដ្ឋារចនាសម្ព័ន្ធជនបទ ជំហានទី៦
	000322	G-KUWAIT-1	គម្រោងសិក្សាសមិទ្ធិលទ្ធភាពប្រព័ន្ធធារាសាស្ត្រស្ទឹងសែន
	000323	G-NDF-C15	កម្មវិធីបម្រែបម្រួលអាកាសធាតុនៅតាមបណ្តាខេត្ត របស់គម្រោងកែលម្អផ្លូវជនបទ
	000324	G-SWEDEN-1	មូលនិធិកែលម្អសាលារៀន ២០១៣ - ២០១៦
	000325	G-WB-H161-KH	គម្រោងទ្រទ្រង់វិស័យអប់រំនៅកម្ពុជា
	000326	G-WB-H165-KH	គម្រោងកិច្ចសម្រួលពាណិជ្ជកម្ម និងភាពប្រកួតប្រជែង
	000327	G-WB-H241-KH	គម្រោងគ្រប់គ្រងហិរញ្ញវត្ថុសាធារណៈ និង គណនេយ្យភាព
	000328	G-WB-H301-KH	គម្រោងពាណិជ្ជកម្មថាមពលក្នុងមហាអនុតំបន់មេគង្គ
	000329	G-WB-H324-KH	គម្រោងកាត់បន្ថយភាពក្រីក្រ និងប្រតិបត្តិការដើម្បីកំណើន
	000330	G-WB-H326-KH	គម្រោងវិនិយោគជនបទ និង អភិបាលកិច្ចមូលដ្ឋាន
	000331	G-WB-H361-KH	គម្រោងស្តារឡើងវិញជាបន្ទាន់នូវហេដ្ឋារចនាសម្ព័ន្ធដែលខូចខាតដោយព្រះរាជស្តី
	000332	G-WB-H386-KH	គម្រោងបែងចែកដីសង្គមកិច្ច និងការអភិវឌ្ឍសេដ្ឋកិច្ច
	000333	G-WB-H441-KH	គម្រោងអភិបាលកិច្ចមូលដ្ឋាន




លេខគម្រោង	លេខកូដ	លេខគម្រោង	ប្រភេទគម្រោង/សេចក្តីពន្យល់
	000334	G-WB-H607-KH	គម្រោងលើកកម្ពស់គុណភាព និងសមត្ថភាពឧត្តមសិក្សា
	000335	G-WB-H613-KH	គម្រោងស្តារឡើងវិញជាបន្ទាន់នូវហេដ្ឋារចនាសម្ព័ន្ធដែលខូចខាតដោយព្រះកេតសាណា
	000336	G-WB-H634-KH	គម្រោងកសិកម្ម និងកសិ-ឧស្សាហកម្មនៅកម្ពុជា
	000337	G-WB-Q5540-KH	គម្រោងអភិបាលកិច្ចល្អប្រសើរ
	000338	G-WB-TF017490	គម្រោងគាំទ្រវិស័យអប់រំ ទី២
	000339	G-WB-TF018017	គម្រោងផ្ទេរសាច់ប្រាក់សាកល្បងទៅមាតា និងទារក
	000340	G-WB-TF023524	គម្រោងជីវសាស្ត្រចម្រុះនិងការការពារ
	000341	G-WB-TF051892	គម្រោងគាំទ្រការកាត់បន្ថយភាពក្រីក្រ
	000342	G-WB-TF053036	គម្រោងអភិវឌ្ឍន៍វប្បធម៌កម្ពុជនបទ និងខ្សែបញ្ជូន
	000343	G-WB-TF053043	គម្រោងរៀបចំផែនការ និងរដ្ឋបាលដីធ្លី
	000344	G-WB-TF054547	កម្មវិធីកែលម្អការគ្រប់គ្រងហិរញ្ញវត្ថុសាធារណៈ
	000345	G-WB-TF055076	គម្រោងរៀបចំផែនការ និងរដ្ឋបាលដីធ្លី
	000346	G-WB-TF055139	គម្រោងបែងចែកដីសង្គមកិច្ច និងការអភិវឌ្ឍសេដ្ឋកិច្ច
	000347	G-WB-TF056832	គម្រោងស្តារឡើងវិញជាបន្ទាន់នូវហេដ្ឋារចនាសម្ព័ន្ធដែលខូចខាតដោយព្រះកេតសាណា
	000348	G-WB-TF056974	គម្រោងហេដ្ឋារចនាសម្ព័ន្ធខេត្ត និងជនបទ
	000349	G-WB-TF058014	គម្រោងលើកកម្ពស់ជីវភាពប្រជាជនត្រីក្រនៅខេត្តសៀមរាប
	000350	G-WB-TF058146	គម្រោងគ្រប់គ្រង និងចប់ស្តារបន្ទាន់ដីគ្រុនផ្តាសាយបក្សី និងផ្តាសាយមនុស្ស
	000351	G-WB-TF091836	គម្រោងបែងចែកដីសង្គមកិច្ច និងការអភិវឌ្ឍសេដ្ឋកិច្ច
	000352	G-WB-TF091839	គម្រោងបែងចែកដីសង្គមកិច្ច និងការអភិវឌ្ឍសេដ្ឋកិច្ច
	000353	G-WB-TF093573	កម្មវិធីគាំទ្រវិស័យពាណិជ្ជកម្មនៅកម្ពុជា
	000354	G-WB-TF093574	គម្រោងទ្រទ្រង់វិស័យសុខាភិបាលទី ២
	000355	G-WB-TF094876	គម្រោងប្រតិបត្តិការគាំទ្រកសិកម្មខ្នាតតូច និងការគាំពារសង្គម
	000356	G-WB-TF0A4488	គម្រោងគ្រប់គ្រងគ្រោះមហន្តរាយនៅកម្ពុជា និងអាស៊ីអាគ្នេយ៍
	000357	G-WB-TF15434	គម្រោងចំណើបកម្មការគ្រប់គ្រងហិរញ្ញវត្ថុសាធារណៈ
	000358	G-WB-TFA0113	គម្រោងលើកកម្ពស់សមត្ថភាពវិភាគភាពក្រីក្រ
	000359	G-WB-TFA2429	គម្រោងពង្រឹងការថែទាំកុមារភ្លេច និងការអភិវឌ្ឍនៅភូមិអណ្តែងទឹក
	000360	G-WB-TF-A3114	គម្រោងលើកកម្ពស់គុណភាព និងសមត្ថភាពសុខាភិបាល
	000361	IDA-0050-KH	គម្រោងអភិវឌ្ឍន៍សុខាភិបាល និងកំចាត់ជំងឺឆ្លង
	000362	IDA-0110-KH	គម្រោងបង្កើនគុណភាពផលិតភាពកសិកម្ម
	000363	IDA-2550-KH	គម្រោងស្តារឡើងវិញជាបន្ទាន់
	000364	IDA-2664-KH	គម្រោងជំនួយបច្ចេកទេស
	000365	IDA-2739-KH	គម្រោងមូលនិធិសង្គមទី១
	000366	IDA-2781-KH	គម្រោងឥណទានស្តារសេដ្ឋកិច្ចឡើងវិញ
	000367	IDA-2782-KH	គម្រោងស្តារជាមណ្ឌលអភិវឌ្ឍន៍ក្រុងភ្នំពេញ
	000368	IDA-3041-KH	គម្រោងស្តារ និងផ្គត់ផ្គង់ទឹកស្អាតនៅក្នុងទីក្រុង
	000369	IDA-3179-1-KH	គម្រោងមូលនិធិសង្គមទី២ (ស្ថាភាពខូចខាតដោយទឹកជំនន់)
	000370	IDA-3179-KH	គម្រោងមូលនិធិសង្គមទី២
	000371	IDA-3181-KH	គម្រោងស្តារហេដ្ឋារចនាសម្ព័ន្ធផ្លូវថ្នល់



ក្រុមគណនី ហិរញ្ញវត្ថុ	លេខគណនី	លេខគម្រោង	ឈ្មោះគម្រោង/សេចក្តីពន្យល់
	000372	IDA-3216-KH	គម្រោងអភិវឌ្ឍន៍ភូមិនៅតំបន់ឥសាន្ត
	000373	IDA-3283-KH	គម្រោងកែលម្អគុណភាពអប់រំ
	000374	IDA-3320-KH	គម្រោងជីវសាស្ត្រចិរៈ និងការការពារ
	000375	IDA-3323-KH	គណនីកែលម្អលទ្ធភាពសេដ្ឋកិច្ច
	000376	IDA-3365-KH	គម្រោងរៀបចំគ្រប់គ្រង និងត្រួតពិនិត្យព្រៃសម្បទានធំៗ
	000377	IDA-3472-KH	គម្រោងស្តារជាបន្ទាន់នូវហេដ្ឋារចនាសម្ព័ន្ធដែលខូចខាតដោយទឹកជំនន់
	000378	IDA-3564-KH	គម្រោងកាត់វិសាយទឹក និងសមាហរណកម្ម
	000379	IDA-3605-KH	គម្រោងរៀបចំផែនការ និងរដ្ឋបាលដីធ្លី
	000380	IDA-3678-KH	គម្រោងបង្កើនសមត្ថភាពផ្នែកសេដ្ឋកិច្ចសាធារណៈ
	000381	IDA-3728-KH	គម្រោងទ្រទ្រង់វិស័យសុខាភិបាលនៅកម្ពុជា
	000382	IDA-3746-KH	គម្រោងផ្គត់ផ្គង់ទឹកស្អាត និងអនាម័យទីប្រជុំជន
	000383	IDA-3747-KH	គម្រោងវិនិយោគជនបទ និងអភិបាលកិច្ចមូលដ្ឋាន
	000384	IDA-3822-KH	គម្រោងហេដ្ឋារចនាសម្ព័ន្ធខេត្ត និងជនបទ
	000385	IDA-3840-KH	គម្រោងអភិវឌ្ឍន៍វិស័យកសិកម្មជនបទ និងវិទ្យុបញ្ជូន
	000386	IDA-4055-KH	គម្រោងទ្រទ្រង់វិស័យអប់រំនៅកម្ពុជា
	000387	IDA-4441-KH	គម្រោងបែងចែកដីសង្គមកិច្ច និងការអភិវឌ្ឍសេដ្ឋកិច្ច
	000388	IDA-4442-KH	គម្រោងគ្រប់គ្រងសម្បត្តិរដ្ឋវិជ្ជា
	000389	IDA-4470-KH	គម្រោងទ្រទ្រង់វិស័យសុខាភិបាលទី២
	000390	IDA-4638-KH	គម្រោងប្រតិបត្តិការគាំទ្រកសិកម្មខ្នាតតូច និងការគាំពារសង្គម
	000391	IDA-4796-KH	គម្រោងលើកកម្ពស់គុណភាព និងសមត្ថភាពទុក្ខរដ្ឋសិក្សា
	000392	IDA-4818-KH	គម្រោងស្តារឡើងវិញជាបន្ទាន់នូវហេដ្ឋារចនាសម្ព័ន្ធដែលខូចខាតដោយពុះកេសាណា
	000393	IDA-4839-KH	គម្រោងកសិកម្ម និងកសិ-ឧស្សាហកម្មនៅកម្ពុជា
	000394	IDA-5777-KH	គម្រោងគ្រប់គ្រងធនធានទឹកចម្រុះទន្លេមេគង្គ
	000395	IDA-5789-KH	គម្រោងគ្រប់គ្រងសម្បត្តិរដ្ឋវិជ្ជា ជំហាន ២
	000396	IDA-5807-KH	គម្រោងបែងចែកដីដើម្បីសង្គមកិច្ច និងការអភិវឌ្ឍសេដ្ឋកិច្ច ជំហានទី២
	000397	IDA-5813-KH	គម្រោងលើកកម្ពស់គុណភាព និងសមត្ថភាពសុខាភិបាល
	000398	IDA-5960-KH	គម្រោងលើកកម្ពស់ជីវភាពប្រជាជនក្រីក្រ
	000399	IDA-5978-KH	គម្រោងកែលម្អវិស័យអប់រំមធ្យមសិក្សានៅកម្ពុជា
	000400	IDA-6014-KH	គម្រោងគ្រប់គ្រងគ្រោះមហន្តរាយនៅកម្ពុជា និងអាស៊ីអាគ្នេយ៍
	000401	IDA-Q5990-KH	គម្រោងគ្រប់គ្រងបរិស្ថាន និងតំបន់អភិរក្ស
	000402	IFAD-423-KH	គម្រោងបង្កើនគុណភាពផលិតភាពកសិកម្ម
	000403	IFAD-513-KH	គម្រោងអភិវឌ្ឍន៍កសិកម្មទ្រទ្រង់ដល់កម្មវិធីសីលា
	000404	IFAD-551-KH	គម្រោងអភិវឌ្ឍន៍សហគមន៍មូលដ្ឋានជនបទ
	000405	IFAD-623-KH	គម្រោងកាត់បន្ថយភាពក្រីក្រជនបទខេត្តព្រៃវែង និងស្វាយរៀង
	000406	IFAD-862-KH	គម្រោងលើកកម្ពស់ជីវភាពរស់នៅតាមជនបទក្នុងខេត្តក្រចេះ ព្រះវិហារ និងកំពង់ឆ្នាំង
	000407	IFAD-AIMS-1	គម្រោងជំរុញវិស័យសម្រាប់កសិកម្មខ្នាតតូច
	000408	IFAD-ASPIRE-1	កម្មវិធីផ្សព្វផ្សាយបច្ចេកទេសកសិកម្មថ្មី ដែលផ្តល់នូវការប្រែប្រួលអាកាសធាតុ
	000409	IFAD-I-793-KH	គម្រោងកាត់បន្ថយភាពក្រីក្រ និងការអភិវឌ្ឍកសិកម្មខ្នាតតូច នៅតំបន់ទន្លេសាប



ប្រភេទ បរិក្ខេបប្បទាន	លេខគ្រូ	លេខគម្រោង	ស្នងការគម្រោង/សេចក្តីពន្យល់
	000410	IFAD-I-870-KH	គម្រោងអភិវឌ្ឍន៍កសិកម្ម និងជំរុញកំណើនសេដ្ឋកិច្ច
	000411	IFAD-PADEE-1	គម្រោងអភិវឌ្ឍន៍កសិកម្ម និងជំរុញកំណើនសេដ្ឋកិច្ច (ហិរញ្ញប្បទានបន្ថែម)
	000412	INDIA-CET-2007	គម្រោងសាងសង់បណ្តាញបញ្ជូនអគ្គិសនីក្រចេះ-ស្ទឹងត្រែង
	000413	INDIA-PWP-2007	គម្រោងទិញម៉ាស៊ីនបូមទឹក
	000414	INDIA-SB-RWBI	គម្រោងស្តារប្រព័ន្ធធារាសាស្ត្របាយ័នខាងលិច
	000415	INDIA-SCT-2010	គម្រោងពង្រឹងបណ្តាញបញ្ជូនអគ្គិសនីក្រចេះ-ស្ទឹងត្រែង
	000416	INDIA-STD-2007	គម្រោងអភិវឌ្ឍន៍ស្ទឹងតាសាល
	000417	INDIA-STRD-2010	គម្រោងអភិវឌ្ឍន៍ស្ទឹងតាសាល
	000418	JAPAN-CP-C1	កម្មវិធីកាត់បន្ថយភាពក្រីក្រ និងកាំទ្រង់កំណើន
	000419	JAPAN-CP-P10	គម្រោងអភិវឌ្ឍន៍ចំណតភ្នំបូករាបិណងកំពង់ផែក្រុងព្រះសីហនុ
	000420	JAPAN-CP-P11	គម្រោងស្ថាបនាប្រព័ន្ធធារាសាស្ត្រខ្សែសាបខាងលិច
	000421	JAPAN-CP-P12	គម្រោងផ្គត់ផ្គង់ទឹកស្អាតនៅសៀមរាប
	000422	JAPAN-CP-P13	គម្រោងធ្វើឱ្យប្រសើរឡើងនូវកំណាត់ផ្លូវជាតិលេខ ៥ ពីបាត់ដំបងទៅសិរីសោភ័ណ
	000423	JAPAN-CP-P14	គម្រោងស្តារឡើងវិញប្រព័ន្ធធារាសាស្ត្រភាគនិរតីនៃជំងឺភ្នំពេញ
	000424	JAPAN-CP-P15	គម្រោងសាងសង់ប្រព័ន្ធខ្សែបញ្ជូន និងចែកចាយអគ្គិសនី នៅជំងឺភ្នំពេញ
	000425	JAPAN-CP-P16	គម្រោងធ្វើឱ្យប្រសើរឡើងនូវកំណាត់ផ្លូវជាតិលេខ៥ (ចាប់ពីស្ពានព្រែកក្តាមដល់ឆ្នាម្ម ខេត្តពោធិ៍សាត់)
	000426	JAPAN-CP-P17	គម្រោងធ្វើឱ្យប្រសើរឡើងនូវកំណាត់ផ្លូវជាតិលេខ ៥ (ពីឆ្នាម្ម-ក្រុងបាត់ដំបង និងពីក្រុងសិរីសោភ័ណ-ក្រុងប៉ោយប៉ែត)
	000427	JAPAN-CP-P18	គម្រោងពង្រីកប្រព័ន្ធខ្សែបញ្ជូន និងចែកចាយនៅជំងឺភ្នំពេញ ជំហានទី២
	000428	JAPAN-CP-P19	គម្រោងធ្វើឱ្យប្រសើរឡើងនូវកំណាត់ផ្លូវជាតិលេខ ៥ ពីស្ពានព្រែកក្តាម-ឆ្នាម្ម (ផ្នែកខាងត្បូង)
	000429	JAPAN-CP-P20	គម្រោងធ្វើឱ្យប្រសើរឡើងនូវកំណាត់ផ្លូវជាតិលេខ ៥ ភាគខាងជើង (ក្រុងបាត់ដំបង-ក្រុងសិរីសោភ័ណ) ជំហានទី ២
	000430	JAPAN-CP-P21	គម្រោងអភិវឌ្ឍន៍ចំណតផ្លូវក្នុងតេន័រឡិមស៊ីបស៊ីកង់ផែស្វយ័តក្រុងព្រះសីហនុ
	000431	JAPAN-CP-P3	គម្រោងស្តារបន្ទាន់កំពង់ផែក្រុងព្រះសីហនុ
	000432	JAPAN-CP-P4	គម្រោងស្ថាបនាពង្រីកកំពង់ផែក្រុងព្រះសីហនុ
	000433	JAPAN-CP-P5	គម្រោងអភិវឌ្ឍន៍ទូរគមនាគមន៍មហាតំបន់មេតង
	000434	JAPAN-CP-P6	គម្រោងអភិវឌ្ឍន៍កំពង់ផែក្រុងព្រះសីហនុ
	000435	JAPAN-CP-P7	គម្រោងអភិវឌ្ឍន៍បណ្តាញអគ្គិសនីមហាតំបន់មេតង
	000436	JAPAN-CP-P8	គម្រោងអភិវឌ្ឍន៍កំពង់ផែក្រុងព្រះសីហនុ
	000437	JAPAN-CP-P9	គម្រោងផ្គត់ផ្គង់ទឹកស្អាតនិរោធិ
	000438	KOREA-KHM-012	គម្រោងធ្វើឱ្យប្រសើរឡើងវិញផ្លូវជាតិលេខ ២១
	000439	KOREA-KHM-1	គម្រោងពង្រីកប្រព័ន្ធព័រមានវិទ្យាស្ថានបាត់ដំបង
	000440	KOREA-KHM-10	គម្រោងអភិវឌ្ឍន៍ទំនប់មង្គលបូរី
	000441	KOREA-KHM-11	គម្រោងកែលម្អផ្លូវជនបទ
	000442	KOREA-KHM-13	គម្រោងអភិវឌ្ឍន៍ធារាសាស្ត្រសាលាតាអន
	000443	KOREA-KHM-14	គម្រោងអភិវឌ្ឍន៍ទំនប់ស្ទឹងជួនត្រី
	000444	KOREA-KHM-15	គម្រោងធ្វើឱ្យប្រសើរឡើងវិញផ្លូវជាតិលេខ ២ និងផ្លូវជាតិលេខ ២២
	000445	KOREA-KHM-16	គម្រោងកែលម្អផ្លូវជនបទ ជំហានទី២



ប្រភេទ បរិក្ខារ/ធាតុ	លេខគ្រឿង	លេខគម្រោង	ឈ្មោះគម្រោង/សេចក្តីពន្យល់
	000446	KOREA-KHM-17	គម្រោងលើកម្ពស់គុណភាពផ្លូវជាតិលេខ ៤៨
	000447	KOREA-KHM-18	គម្រោងកែលម្អស្ទឹងសៀមរាប ជិហានទី២
	000448	KOREA-KHM-19	គម្រោងអភិវឌ្ឍន៍ប្រព័ន្ធធារាសាស្ត្រ និងកាត់បន្ថយទឹកជំនន់ក្នុងខេត្តបន្ទាយមានជ័យ
	000449	KOREA-KHM-2	គម្រោងសាងសង់មជ្ឈមណ្ឌលវិជ្ជាជីវៈកម្ពុជាកូរ៉េ
	000450	KOREA-KHM-3	គម្រោងស្តារផ្លូវកំរាត-ត្រពាំងពៅ
	000451	KOREA-KHM-4	គម្រោងអភិវឌ្ឍន៍ធនធានទឹកក្រាំងពង្រ
	000452	KOREA-KHM-5	គម្រោងប្រព័ន្ធពិភាគវិទ្យុរដ្ឋបាលរបស់រដ្ឋនៅតាមខេត្ត និងហេដ្ឋារចនាសម្ព័ន្ធពិភាគវិទ្យុថ្នាក់ជាតិ
	000453	KOREA-KHM-6	គម្រោងស្ថាបនាផ្លូវជាតិលេខ ៣
	000454	KOREA-KHM-7	គម្រោងសាងសង់ស្ថានីយ៍ចម្រោះទឹកកខ្វក់ និងអភិវឌ្ឍន៍ស្ទឹងសៀមរាប
	000455	KOREA-KHM-8	គម្រោងកែលម្អកំណាត់ផ្លូវជាតិលេខ ៣១ ផ្លូវជាតិលេខ ៣៣ ផ្លូវខេត្តលេខ ១១៧ និងផ្លូវរវាងខេត្តកំពត
	000456	KOREA-KHM-9	គម្រោងស្ថាបនាឡើងវិញផ្លូវជាតិលេខ ៥៦ បេ
	000457	MALAYSIA-EXIM-1	ឥណទានអ្នកទិញ
	000458	NDF-425	គម្រោងស្ថាបនាបណ្តាញបង្កាន់ថាមពលអគ្គិសនី
	000459	OFID-1125P	គម្រោងស្តារប្រព័ន្ធផ្លូវដែកកម្ពុជា
	000460	OFID-1278P	គម្រោងគ្រប់គ្រងហេដ្ឋារចនាសម្ព័ន្ធផ្លូវថ្នល់
	000461	OFID-1375P	គម្រោងអភិវឌ្ឍន៍ការគ្រប់គ្រងវិស័យធនធានទឹក
	000462	OFID-1491P	គម្រោងពង្រីកបណ្តាញអគ្គិសនីតំបន់ស្បៀងមធុម
	000463	OFID-686P	គម្រោងផ្គត់ផ្គង់ទឹកស្អាត និងស្តារប្រព័ន្ធលូនៅទីក្រុងភ្នំពេញ
	000464	OFID-785P	គម្រោងស្ថាបនាផ្លូវជាតិលេខ ៥, ៦, ៧
	000465	OFID-807P	គម្រោងមូលនិធិសង្គមទី២
	000466	OFID-923P	គម្រោងស្ថាបនាផ្លូវតោយប៊ែត - សៀមរាប
	000467	THAILAND-NR-48	គម្រោងកែលម្អផ្លូវកោះកុង ស្រែអំបិល (ផ្លូវជាតិលេខ ៤៨)
	000468	THAILAND-NR-5	គម្រោងរៀបចំច្រកទ្វារអន្តរជាតិស្ទឹងបត់ និងផ្លូវភ្ជាប់ផ្លូវជាតិលេខ ៥
	000469	THAILAND-NR-67	គម្រោងកែលម្អផ្លូវជាតិលេខ ៦៧
	000470	VIETNAM-VC-01	គម្រោងកែលម្អផ្លូវជាតិលេខ ៧៨
	000471	VIETNAM-VC-02	គម្រោងសាងសង់ស្ថានីយ៍ជ្រមុជ-ឡុងប៊ិនខាងផ្នែករបស់កម្ពុជា
I			គម្រោងហិរញ្ញប្បទានក្នុងប្រទេស
	100001	SPIED-NC-2016-No-50	ស្ថាបនាស្ថានបេតុង ប្រវែង ៨៤ម ទទឹង ៨ម និងស្ថាបនាផ្លូវភ្ជាប់ក្បាលស្ពាន (ក្រើយខាងលិច) ដោយក្រាល ក្រួសក្រហមប្រវែង ២០០ម ទទឹង ៨ម ស្ថិតក្នុងភូមិអន្លង់ត្រសេក ឃុំកំរងរាប ស្រុកស្អាង ខេត្តកណ្តាល។
	100002	SPIED-NC-2016-No-47	ការងារស្ថាបនាផ្លូវដោយចាក់ដីសព្វើក និងលើកកម្ពស់តួផ្តល់សងខាង រួចក្រាលក្រួសក្រហម ប្រវែង ៥ ០០០ម ទទឹង៧ម ស្ថាបនាស្ថានបេតុង សរសៃដែកសរុបប្រវែង ៣៣ម (១៥ម និង១៨ម ទទឹង៧ម) ចំនួន ២កន្លែង ជាទ្វារមុខពីរ ចំនួន ១កន្លែង ប្រវែង ៦ម ទទឹង៧ម និងលូបេតុងមុខកាត់១ម (មួយជួរ ពីរជួរ និងបីជួរ) ចំនួនសរុប ៣៣កន្លែង ស្ថិតនៅលើកំណាត់ផ្លូវខេត្ត បែកពីផ្លូវជាតិលេខ៥៧២ ក្រុងភ្នំពេញ ប្រវែង ៧០០ម ប្រវែង ៧០០ម ស្រុកបវេល (ភ្ជាប់ទៅផ្លូវជាតិលេខ៥៧២) ដល់ឃុំតាក្រី ស្រុកកំរៀង ខេត្តកំរងឃ្មុំ។



លេខកូដ	លេខកូដ	លេខកម្រោង	ឈ្មោះកម្រោង/សេចក្តីពន្យល់
	100003	ANSES-755m	ស្ថាបនាផ្លូវបេតុងសរសៃដែកប្រវែង៧៥៥ម ទទឹង៥ម ស្ថាបនាជញ្ជាំងបេតុង (០,៥២x០,៥២) ប្រវែង ២៩០ម រៀបថ្ម (២៥ស.២៣០ស.ម) ការពារជម្រុលជើងទេសសងខាងផ្លូវ ប្រវែង សរុប ១៦០ម (ម្ខាង៨០ម) ស្ថាបនាលូរី (០,៧០២x០,៥០២x៣០ស.ម) សងខាងផ្លូវប្រវែង ១ ៧៦៥ម ស្ថាបនាលូបេតុង មុខកាត់ ១ម ១ កន្លែង ស្ថិតនៅកំណាត់ផ្លូវពីជើងភ្នំ នៅកំពូលភ្នំអានសេ (ប្រកានសេ) ក្នុងស្រុកភ្នំព្រៃ ខេត្តព្រះវិហារ។
	100004	SPIED-NC-2016-No-46	ការងារស្ថាបនាផ្លូវ ដោយចាក់ដីសព្រឹក និងលើកកម្ពស់តួផ្លូវ រួចក្រាលក្រួសក្រហម ប្រវែង ១៥ ៨០០ម ទទឹង ៧ម កម្រាស់ ០,២ម លើកំណាត់ផ្លូវបែកចេញពីផ្លូវខេត្តលេខ ១៥៩៤ ត្រង់ភូមិភូមិ ឃុំដំបូង ស្រុកអូរព្រៃ ដល់ភ្នំស្រែងព័ណ៌ ឃុំស្រក្រាម ស្រុកស្វាយចេក ខេត្តបន្ទាយមានជ័យ។
	100005	SPIED-NC-2016-No.045	ការងារស្ថាបនាផ្លូវដោយចាក់ដីសព្រឹក និងលើកកម្ពស់តួផ្លូវ រួចក្រាលក្រួសក្រហម ប្រវែង ១១ ០០០ម ទទឹង ៧ម កម្រាស់ ០,២ម ស្ថិតនៅលើកំណាត់ផ្លូវលេខ ២៥៦៦ បែកចេញពីផ្លូវជាតិលេខ ៦៨ ត្រង់ភូមិព្រៃបែន ដល់ ឃុំចុងកាល់ ស្រុកចុងកាល់ ខេត្តបន្ទាយមានជ័យ។
	100006	SPIED-NC-2016-No.067	ការងារស្ថាបនាផ្លូវខេត្តដោយចាក់ដីសព្រឹក និងលើកកម្ពស់តួផ្លូវសងខាងរួចក្រាលក្រួសក្រហមប្រវែង ២ ០០០ម ទទឹង ៧ម ចាប់ពីគម្រោង+៥២០ ដល់គម្រោង+៥២០ ស្ថាបនាស្ថានបេតុងប្រវែង ២៤ម ទទឹង៧ម ចំនួន៣កន្លែង ស្ថាបនាជាឡមុខពីរចំនួន៤កន្លែងនិងមុខបិទចំនួន៣កន្លែងប្រវែងសរុប ៥១ម ទទឹង៧ម សរុប ចំនួន៧កន្លែង និងស្ថាបនាមុខកាត់១ម សរុបចំនួន២២កន្លែង ស្ថិតលើកំណាត់ផ្លូវខេត្តពីឃុំអូរសំពៅ ស្រុកម៉ាឡៃ ដល់ឃុំចិត្តា ស្រុកភ្នំព្រឹក ខេត្តបាត់ដំបង។
	100007	SPIED-NC-2016-No.77	ការងារស្ថាបនាផ្លូវខេត្ត ដោយចាក់ដីសព្រឹក និងលើកកម្ពស់តួផ្លូវ រួចក្រាលក្រួសក្រហមប្រវែង ១៤ ៥០០ម ទទឹង ៧ម កម្រាស់ ០,២ម ស្ថិតលើកំណាត់ផ្លូវបែកពីផ្លូវជាតិលេខ ៥៦ ត្រង់គម ៤៧+១០០ ពីភូមិស្រះពីរ ឃុំចុងកាល់ ដល់ភូមិគោល ឃុំចុងកាល់ ស្រុកចុងកាល់ ខេត្តបន្ទាយមានជ័យ។
	100008	ANSES-425m	ការងារស្ថាបនាបេតុងផ្លូវបេតុងសរសៃដែក ១ខ្សែ ប្រវែង ៤២៥ម ទទឹង ៥ម និងចិញ្ចើមក្រាលក្រួសក្រហម ទទឹង ០,៥ម សងខាង ស្ថិតនៅលើកំណាត់ផ្លូវពីជើងភ្នំ ដល់កំពូលភ្នំអានសេ (ប្រកានសេ) ក្នុងស្រុកភ្នំព្រៃ ខេត្តព្រះវិហារ។
	100009	SPIED-NC-2016-No.42	ការងារជួសជុលផ្លូវដោយក្រាលកែស៊ូ DOST ប្រវែង ៣ ៧០០ម ទទឹង៦ម ចិញ្ចើមផ្លូវក្រាលក្រួសក្រហម១ម សងខាង និងដំបង្កោលសុវត្ថិភាព សងខាងក្បាលលូសរុប ចំនួន ២៤បង្កោល នៅលើកំណាត់ផ្លូវខេត្តលេខ ៣៨៣៣ ចាប់បែកពីផ្លូវជាតិលេខ៨ ត្រង់ចំណុចទីប្រជុំជន ផ្សារស្វាយពល ក្នុងភូមិស្វាយពល ឃុំកោះ ដល់ ភូមិយោក ឃុំមេសរប្រចាន់ ស្រុកពារាំង ខេត្តព្រៃវែង។
	100010	SPIED-NC-2016 No.33	ការងារស្ថាបនាស្ថានបេតុងសរសៃដែក ប្រវែង ១៤៤ម ទទឹង៥ម ចំនួន ១កន្លែង (ស្ថានដួនម៉ា) ស្ថាបនាជម្រាល រូបតុងការពារជើងទេសក្បាលស្ថានសងខាង ប្រវែងសរុប ៩២ម ទទឹង២០ម ស្ថាបនាផ្លូវ តភ្ជាប់ក្បាលស្ថានសងខាង ដោយក្រាលក្រួសក្រហម ប្រវែងសរុប ៨០០ម ទទឹង៨ម និងស្ថាបនាលូបេតុងកាត់ទទឹងផ្តល់ (២ជួរ មុខកាត់១ម ចំនួន ២០កាត់) ចំនួន ២កន្លែង លើកំណាត់ផ្លូវខេត្តលេខ ២៦២៤៣ ត្រង់គ.ម២០+៣៧០ (ព្រំប្រទល់ស្រុក- ជ័យសែន និងស្រុករវៀង) ខេត្តព្រះវិហារ។
	100011	SPIED-NC-2016 No.79	ការងារស្ថាបនាផ្លូវដោយក្រាលក្រួសក្រហម ប្រវែង ២ ៣០០ម ទទឹង ៨,៦ម ស្ថាបនា ជាឡមុខបី ប្រវែង ៥ម ទទឹង ៨,៦ម ចំនួន ១កន្លែង ស្ថាបនា ជាឡមុខពីរ ប្រវែង ៦ម ទទឹង ៨,៦ម ចំនួន ១កន្លែង និង ស្ថាបនាលូ បេតុងពីរជួរមុខកាត់ ១ម សរុបចំនួន ៤កន្លែង ស្ថិតនៅលើកំណាត់ផ្លូវខេត្តលេខ ២៤១៣ ត្រង់គ.ម ១២+ ៤០០ ដល់គ.ម ១៤+៧០០ ក្នុងភូមិខ្នារ ឃុំចំការគរ ស្រុកស្វាយចេក ខេត្តបន្ទាយមានជ័យ។
	100012	SPIED-NC-2016 No.53	ការងារស្ថាបនាផ្លូវខេត្តក្រាលក្រួសក្រហម ប្រវែង ៤ ៨៦៥ម ទទឹង ៨ម និងចិញ្ចើមក្រាលក្រួសក្រហម ទទឹង ១១ កន្លែង (១ជួរ មុខកាត់ ១ម ចំនួន ៦កន្លែង និង ២ជួរមុខកាត់ ១ម ចំនួន ៥កន្លែង) ស្ថិតលើកំណាត់ផ្លូវខេត្តលេខ ២៤១៣ ត្រង់គ.ម ១២+ ៤០០ ដល់ភូមិព្រៃក្រូច ឃុំព្រៃកាសា ស្រុកពោធិ៍រៀង ខេត្តព្រៃវែង។




ប្រភេទ ចំណុច	លេខគុណ	លេខគម្រោង	ល្មើសគម្រោង/លេខគុណ
	100013	SPIED-NC-2016 No.31	ការងារស្ថាបនាបន្តផ្លូវខេត្តលេខ ១៤៧ ដោយចាក់ដីសព្រឹក និងលើកកម្ពស់ក្នុងចំណោមសងខាង រួចក្រាលក្រួស ក្រហមប្រើល្បាយថ្មភ្នំ ប្រវែង ៦ ៩៥០ម ទទឹង ៩,៦ម កម្រាស់ ០,២ម និងស្ថាបនាលូបេតុងមុខកាត់ ១ម (មួយជួរ ចំនួន ៧កន្លែង និងបីជួរ ចំនួន ១កន្លែង) សរុបចំនួន ៨កន្លែង ព្រមទាំងដំបង្កោលសុវត្ថិភាព ចំនួន ៤៩៦ដើម ចាប់ពីគ.ម១៨+១០០ ដល់គ.ម២៥+០៥០ បែកចេញពីផ្លូវជាតិលេខ ៤ គ្រងគ.ម៤៨+៣០០ គល់ស្ថានសាលាខេត្តឆ្ពោះមកកាន់ផ្លូវជាតិលេខ ៣ គ្រងគ.ម៤៣+៣០០ គ្រងផ្សារត្រាំខ្មារកាត់ស្រុកសំរោងទង និងស្រុកតងពិសី ខេត្តកំពង់ស្ពឺ។
	100014	SPIED-NC-2016-No.43	ការងារស្ថាបនាផ្លូវដោយចាក់ដីសព្រឹក និងលើកកម្ពស់ក្នុងចំណោមសងខាង រួចក្រាលក្រួសក្រហម ប្រវែង ៥ ០០០ម ទទឹង ៨ម ស្ថាបនាជាត្រីមុខមួយ ទទឹង ៨,៦ម ចំនួន ១កន្លែង និងលូបេតុងមុខកាត់១ម សរុបចំនួន ១០កន្លែង (១ជួរ ចំនួន ៧កន្លែង ២ជួរ ចំនួន ២កន្លែង និង៣ជួរ ចំនួន ១កន្លែង) លើកំណាត់ផ្លូវខេត្ត បំបែកពីផ្លូវជាតិលេខ ៥៧២ គ្រងគម២+០០០ ចាប់ពីភូមិសាមគ្គី ឃុំពេជ្រចិន្តា ទៅដល់ភូមិម្លូង ឃុំភ្នំព្រឹក ស្រុកភ្នំព្រឹក ខេត្ត- បាត់ដំបង។
	100015	SPIED-NC-2016-No.21	សម្រាប់ការងារស្ថាបនាផ្លូវដោយក្រាលកៅស៊ូ DBST ប្រវែង ៤ ០០០ម ទទឹង៦ម ចិញ្ចឹមក្រួសក្រហម១ម សងខាង ស្ថាបនាជាត្រីមុខពីរ ប្រវែង ៦,៧៥ម ទទឹង៨,៦ម កម្ពស់២ម ១កន្លែង និងស្ថាបនាលូបេតុង (មួយជួរ មុខកាត់១ម និងពីរជួរមុខកាត់១ម) សរុបចំនួន ៦កន្លែង លើផ្លូវខេត្តលេខ ១៥៧១ ចាប់បំបែកពីផ្លូវជាតិ លេខ ៥៧ គ្រងគម២៥+៥០០ ស្ថិតក្នុងភូមិសំបូរមាស ឃុំស្ទឹង ឆ្នុងកាត់ឃុំចែងមានជ័យ ស្រុកបាណន់ ខេត្តបាត់ដំបង។
	100016	SPIED-NC-2016-No.73	ការងារស្ថាបនាផ្លូវដោយចាក់ដីសព្រឹក និងលើកកម្ពស់ក្នុងចំណោមសងខាង រួចក្រាលដីល្បាយថ្មភ្នំប្រវែង ៥ ៣០០ម ទទឹង ៨ម (គម០០+០០០ ដល់គម០៥+៣០០) ស្ថាបនាជាត្រីមុខពីរ ប្រវែង ៦ម ទទឹង៨ម ចំនួន ១កន្លែង និងស្ថាបនាលូ បេតុងមុខកាត់១ម សរុបចំនួន ៤កន្លែង (១ជួរ ចំនួន៣កន្លែង និង២ជួរ ចំនួន ១កន្លែង) លើកំណាត់ផ្លូវខេត្ត ស្ថិត នៅក្នុងភូមិស្របប្រីក ឃុំស្របប្រីក ស្រុកក្រវាញ ខេត្តបាត់ដំបង។
	100017	SPIED-NC-2016-No.49	សម្រាប់ការងារសាងសង់សរស្រីបេតុងសរសៃដែកមុខកាត់ ០,៨ម សម្រាប់ទម្រក្បាលស្ពាន ចំនួន ២ទម្រ (A1,A2) និងសម្រាប់ទម្រកណ្តាលស្ពាន ចំនួន ៥ទម្រ (P1,P2,P3,P4 & P5) និងសាងសង់ដើមតាងទំហំ ៩,២ម x ៣,៨ម x ១,៥ម សម្រាប់ទម្រក្បាលស្ពាន ចំនួន ២ទម្រ (A1,A2) នៃស្ពានពាមមានជ័យ រដ្ឋភ្នំ PC Box (Dect Unit) ប្រវែង ១៥០ម ទទឹង ៩,២ម ស្ថិតនៅលើកំណាត់ផ្លូវខេត្តលេខ ៣៨០ ក្នុងស្រុកពាមរ៉ា ខេត្តព្រៃ- វែង។
	100018	SPIED-NC-2016-No.036	ការងារស្ថាបនាផ្លូវដោយចាក់ដីសព្រឹក និងលើកកម្ពស់ក្នុងចំណោមសងខាង រួចក្រាលក្រួសក្រហម ប្រវែង ៣ ៣០០ម ទទឹង ៨,៦០ម កម្រាស់ ០,២ម ស្ថាបនាស្ពានបេតុងសរសៃដែក ប្រវែង ១៨ម ទទឹង ៨ម ចំនួន ១កន្លែង ស្ថាប នាលូបេតុង មុខកាត់ ១ម ប្រវែង ១០ម ពីរជួរ ចំនួន ៤កន្លែង ស្ថិតនៅលើកំណាត់ផ្លូវខេត្តលេខ ៣៨៥ ស្ថិតក្នុងឃុំព្រៃ- ដើមថ្មី ស្រុកស៊ីធរកណ្តាល ខេត្តព្រៃវែង។
	100019	SPIED-NC-2016-No.44	ការងារស្ថាបនាផ្លូវដោយចាក់ដីសព្រឹក និងលើកកម្ពស់ក្នុងចំណោមសងខាង រួចក្រាលក្រួសក្រហម ប្រវែង ៣ ៤០០ម ទទឹង៨ម និងលូបេតុងមួយជួរមុខកាត់១ម ចំនួន ១កន្លែង លើកំណាត់ផ្លូវខេត្តលេខ ១TK១ និងផ្លូវបែកខ្លែង (ផ្លូវ ខេត្តលេខ ១TK១ ប្រវែង ១,៨៧.២ ម និងផ្លូវបែកខ្លែង ប្រវែង ១,៦៧.២) ស្ថិតក្នុងភូមិចោកក្នុង ឃុំចោកក្នុង និងឃុំ- ព្រែកថ្កោល ស្រុកអង្គរបូរី ខេត្តតាកែវ។
	100020	SPIED-NC-2016-No-46	ការងារស្ថាបនាផ្លូវដោយចាក់ដីសព្រឹក និងលើកកម្ពស់ក្នុងចំណោមសងខាង រួចក្រាលក្រួសក្រហម ប្រវែង ២ ៧០០ម ទទឹង៨ម កម្រាស់០,២ម ស្ថាបនាលូបេតុងមុខកាត់១ម សរុបចំនួន ៤កន្លែង (មួយជួរ ចំនួន ២កន្លែង និង ចំនួន ១កន្លែង និងបីជួរ ចំនួន ១កន្លែង) ស្ថិតនៅលើកំណាត់ផ្លូវបំបែកពីផ្លូវខេត្តលេខ ១៧៧ គ្រងគ.ម១៣+ ៦០០ (ស្ថានហ្គេណេម) ដល់ឃុំពន្លៃ ស្រុកអង្គរបូរី ខេត្តតាកែវ។



ប្រភេទ វិនិយោគ	លេខគម្រោង	លេខគម្រោង	គោលការណ៍/សេចក្តីណែនាំ
	100021	SPIED-NC-2016-No.02	ការងារស្ថាបនាផ្លូវដោយចាក់ដីសព្រឹក និងលើកកម្ពស់តួផ្លូវសងខាង រួចក្រាលក្រួសក្រហម ប្រវែង ៣ ៥០០ម ទទឹងខ្នងលើ ប្រវែង ៨,៦ម ស្ថាបនាជាត្រីមុខពីរ ប្រវែង ៦,៧៥ម ទទឹង៨,៦ម កម្ពស់ ២,៥ម ចំនួន ១កន្លែង លើផ្លូវចាប់ពីភូមិមិនជ័យ ទៅភូមិពាស្តស ក្នុងឃុំក្រចៅត្រស់ ស្រុករមាសហែក ខេត្តស្វាយរៀង។
	100022	PWRC-NC-2016-No.11	ការងារស្ថាបនាស្ថានបេតុង (ស្ថានក្រចៅជ្រី) ឆ្លងស្ទឹងពោធិ៍សាត់ ប្រវែង ១២៥ម ទទឹង ៨,៥ម និងផ្លូវក្រាលក្រួសក្រហមសងខាងក្បាលស្ថាន ប្រវែង ៤០០ម ទទឹង ៨ម ស្ថិតលើផ្លូវចាប់ពីផ្លូវជាតិលេខ ៥៥ ត្រង់គម២២+៨០០ ទៅផ្លូវខេត្តលេខ ១៥៥ ត្រង់គម១៨+៣០០ ស្ថិតនៅភូមិស្វាយបាក់ ឃុំព្រៃទឹក និងភូមិបាក់ចិញ្ចៀន ឃុំបាក់ចិញ្ចៀន ស្រុកភ្នំក្រវាញ ខេត្តពោធិ៍សាត់។
	100023	SPIED-NC-2016-No.13	ការងារស្ថាបនាផ្លូវ ដោយក្រាលកៅស៊ូ DBST ប្រវែង ៣ ៤០០ម ទទឹង ៦ម ចាក់ក្រួសក្រហមចិញ្ចើម ១ម សងខាង ស្ថាបនាជាត្រីមុខពីរ ៦,៧៥ម ទទឹង ៨,៦ម ចំនួន ១កន្លែង និងលូបេតុងមុខកាត់១ម (១ជួរ និង២ជួរ) សរុបចំនួន ២កន្លែង លើកំណាត់ផ្លូវខេត្តលេខ ១KS១ ចាប់ពីផ្លូវខេត្តលេខ ១៤៤០ ឃុំព្រៃក្រសាំង ស្រុកឧត្តុង្គ ទៅផ្លូវលេខ១៥១២ ឃុំយាយអង្គ ស្រុកថ្ពង ខេត្តកំពង់ស្ពឺ។
	100024	SPIED-NC-2016-No.03	ការងារស្ថាបនាផ្លូវដោយក្រាលបេតុងប្រវែង ១ ០៤០ម ទទឹង៧ម (គម០០+៩០០ដល់ គម១+៩៤០) និងលូបេតុងមុខកាត់១ម ១ជួរ ចំនួន ២កន្លែង លើកំណាត់ផ្លូវខេត្តលេខ ១៤០ បំបែកពីផ្លូវជាតិលេខ៤ ត្រង់ផ្សារព្រៃថ្កោ (គម៣៧+១៦០) ក្នុងភូមិព្រៃថ្កោ ឃុំត្រពាំងគង ស្រុកសំរោងទង ខេត្តកំពង់ស្ពឺ។
	100025	SPIED-NC-2016-No.17	ការងារស្ថាបនាផ្លូវ ដោយចាក់ដីសព្រឹកនិងលើកកម្ពស់តួផ្លូវសងខាងរួចក្រាលក្រួសក្រហម ប្រវែង ២ ៥០០ម ទទឹង ៨,៦ម កំរាស់ ០,២ម និងស្ថាបនាលូបេតុងមុខកាត់១ម ១ជួរ សរុបចំនួន ២កន្លែង លើកំណាត់ផ្លូវចាប់បំបែកពីផ្លូវជាតិលេខ៤ ត្រង់គម៤៤+៦០០ ស្ថិតក្នុងភូមិចំបក់ ឃុំវល្ល័ស ទៅភូមិត្រពាំងស្នួល ឃុំព្រៃយ ស្រុកឧត្តុង្គ ខេត្តកំពង់ស្ពឺ។
	100026	SPIED-NC-2016-NO- 58	ស្ថាបនាផ្លូវបេតុងសរសៃដែក ប្រវែង ៣ ០៨០ម ទទឹង ៥,៥ម ក្រាលល្បាយកំទេចថ្មភ្នំចិញ្ចើម កម្រាស់ ០,១៥ម ទទឹង ០,៥០ម សងខាង និងស្ថាបនាលូបេតុងសរសៃដែកមុខ ១ម ១ជួរ សរុបចំនួន ៨កន្លែង ស្ថិតលើផ្លូវចាប់បំបែកពីផ្លូវខេត្តលេខ ៣៨៣ ក្នុងឃុំរកាជន្លឹង ស្រុកខ្សាច់កណ្តាល ខេត្តកណ្តាល។
	100027	SPIED-NC-2016-No.61	សម្រាប់ការងារស្ថាបនាផ្លូវដោយចាក់ដីសព្រឹក និងលើកកម្ពស់តួផ្លូវសងខាងរួចក្រាលក្រួសក្រហមប្រវែង ៣៣០០ម ទទឹង៨ម ស្ថាបនាជាត្រីមុខពីរចំនួន១កន្លែង ទទឹង៨ម កម្ពស់២,៥ម និងស្ថាបនាលូបេតុងមុខកាត់១ម ប្រវែង១០ម ចំនួន៣កន្លែង ស្ថិតលើកំណាត់ផ្លូវក្នុងភូមិលើស្ទឹង ឃុំរោកខ្ពស់ ស្រុកសំរោង ខេត្តឧត្តរមានជ័យ។
	100028	SPIED-NC-2016-No.60	ការងារស្ថាបនាផ្លូវដោយចាក់ដីសព្រឹក និងលើកកម្ពស់តួផ្លូវសងខាងរួចក្រាលក្រួសក្រហម ប្រវែង ៤ ៧០០ម ទទឹង ៨,៦ម ស្ថាបនាជាត្រីមុខមួយ ចំនួន ១កន្លែង និងស្ថាបនាលូបេតុង មុខកាត់ ១ម មួយជួរចំនួន ៧កន្លែង និងពីរជួរចំនួន ៣កន្លែង សរុបចំនួន ១០កន្លែង ចាប់ពី គម ០០០+០០០ ដល់គម ០៤+៧០០ ស្ថិតលើកំណាត់ផ្លូវបំបែកពីផ្លូវជាតិលេខ ៣១៥ (គម ២៦+៣០០) ក្នុងឃុំចន្ទីកាត់ឃុំត្រពាំងស្តៅភ្ជាប់ទៅផ្លូវជាតិលេខ ១៣ ត្រង់ឃុំអង្គប្រស្រែ ស្រុករមាសហែក ខេត្តស្វាយរៀង។
	100029	SPIED-NC-2016-No.59	ការងារស្ថាបនាផ្លូវខេត្តដោយចាក់ដីសព្រឹក និងលើកកម្ពស់តួផ្លូវសងខាងរួចក្រាលក្រួសក្រហមប្រវែង ៤ ៨០០ម ទទឹង ៨,៦ម ចាប់ពីគម ០១+៤០០ ដល់គម៦+២០០ ស្ថាបនាជាត្រីមុខមួយប្រវែង ៣,៥ម ទទឹង ៨,៦ម ចំនួន ១កន្លែង និងលូបេតុងមួយជួរ មុខកាត់១ម ចំនួន ១០កង សរុបចំនួន ៤កន្លែង ស្ថិតលើកំណាត់ផ្លូវលេខ ២៦៧ ក្នុងឃុំក្របីរៀលស្រែដី ដល់ឃុំសំរោងយា ស្រុកត្បូង ខេត្តសៀមរាប។
	100030	SPIED-NC-2016-No.70	ការងារស្ថាបនាផ្លូវខេត្តដោយចាក់ដីសព្រឹក និងលើកកម្ពស់តួផ្លូវសងខាងរួចក្រាលក្រួសក្រហម ប្រវែង ៥ ៧០០ម ទទឹង ៨,៦ម និងលូបេតុងមួយជួរមុខកាត់ ១ម សរុបចំនួន ៨កន្លែង ស្ថិតលើកំណាត់ផ្លូវជាតិលេខ ៨ ត្រង់ គម ៩៩+៧០០ ស្ថិតនៅក្នុងភូមិដូនភីង ឃុំដូនភីង ស្រុកចាមរោង ខេត្តព្រៃវែង។




ប្រភេទ ហិរញ្ញប្បទាន	លេខគម្រោង	លេខគម្រោង	ឈ្មោះគម្រោង/សេចក្តីផ្តោត
	100031	SPIED-NC-2016-No.75	ការងារស្ថាបនាផ្លូវខេត្តដោយចាក់ដីសព្វជ្រក និងលើកកម្ពស់តួផ្លូវសងខាង រួច ក្រាលក្រួសក្រហម ប្រវែង ៣ ៥០០ម ទទឹង ៨ម ស្ថាបនាដាច់មុខមួយ ប្រវែង ៣,៥ម ទទឹង ៨,៦ម ចំនួន ១កន្លែង និងលូបេតុងមុខកាត់ ១ម មួយជួរ ១កន្លែង និងពាជ្ជ ចំនួន ២កន្លែង បំបែកពីផ្លូវខេត្តលេខ ២៦៤៧ ត្រង់គម្រោង+ ៨០០ ចាប់ពី ចំណុច គម្រោង+ ០០០ ដល់គម្រោង+ ៥០០ ស្ថិតនៅក្នុងស្រុកអន្លង់វែង ខេត្តឧត្តរមានជ័យ។
	100032	SPIED-NC-2016-No.76	ការងារស្ថាបនាផ្លូវខេត្តដោយចាក់ដីសព្វជ្រក និងលើកកម្ពស់តួផ្លូវសងខាង រួចក្រាលក្រួសក្រហម ប្រវែង ៤ ០០០ម ទទឹង ៨,៦ម ស្ថាបនាដាច់មុខមួយ ប្រវែង ៣,៥ម ទទឹង ៨,៦ម ចំនួន ១កន្លែង ស្ថាបនា លូបេតុងមួយជួរ មុខកាត់ ១ម ប្រវែង ១០ម ចំនួន ៦កន្លែង និងបង្ហូរមុខកាត់ ១ម ប្រវែង ១០ម ចំនួន ២កន្លែង លើ កំណាត់ផ្លូវ ខេត្តលេខ ២៧១៨ ចាប់ពីគម្រោង+ ០០០ ដល់គម្រោង+ ០០០ ស្ថិតនៅក្នុងឃុំរៀង ឃ្លុំ ស្រុករៀង ខេត្តព្រះវិហារ។
	100033	SPIED-NC-2016-No.78	ការងារស្ថាបនាផ្លូវដោយចាក់ដីសព្វជ្រក និងលើកកម្ពស់តួផ្លូវសងខាង រួចក្រាលក្រួសក្រហម ប្រវែង ៩ ០៧០ម ទទឹង ៨ម ស្ថាបនាលូបេតុងមុខកាត់ ១ម សរុបចំនួន ១០កន្លែង (មួយជួរ ប្រវែង ១០ម ចំនួន ៥កន្លែង និងបង្ហូរ ប្រវែង ១០ម ចំនួន ៥កន្លែង) ស្ថិតនៅលើកំណាត់ផ្លូវខេត្ត បំបែកពីផ្លូវជាតិលេខ១ ត្រង់គម្រោង+ ០០០ ចាប់ពី សង្កាត់បារីត ឃុំប្រាសាទ ដល់ឃុំមេសាវ្យា ស្រុកចន្ទ្រា ខេត្តស្វាយរៀង។
	100034	SPIED-NC-2016-No.81	ការងារស្ថាបនាផ្លូវខេត្ត ១KS១ ដោយក្រាលកៅស៊ូ DBST ប្រវែង ៧ ០០០ម ទទឹង ៦ម កម្រាស់ ០,២ម ក្រាល ក្រួសក្រហមចិញ្ចឹម ១ម សងខាង ស្ថាបនាលូបេតុងមុខកាត់ ១ម ១ជួរ និងបង្ហូរ សរុបចំនួន ១១កន្លែង ការងារ ដុតគំនូសផ្លូវ ចំនួន ៥០០ម២ ដាក់ស្លាកចរាចរណ៍ ចំនួន ៨ស្លាក ដំបូងសុវត្ថិភាព ចំនួន ៥០ដើម លើ កំណាត់ផ្លូវខេត្តលេខ ១KS១ ចាប់ពីគម្រោង+ ៤០០ ដល់គម្រោង+ ៤០០ ស្ថិតក្នុងឃុំព្រៃក្រសាំង ស្រុកឧត្តុង្គ និង ឃុំយាយអង្គ ស្រុកស្អាង ខេត្តកំពង់ស្ពឺ។
	100035	SPIED-NC-2016-No.78	ការងារស្ថាបនាផ្លូវដោយក្រាលបេតុងសរសៃដែក ប្រវែង ៩៥៨ម ទទឹង ៦ម កម្រាស់ ០,១៥ម ស្ថាបនាលូបេតុង ទទឹងផ្លូវមួយជួរមុខកាត់ ០,៦ម ប្រវែង ៧ម សរុបចំនួន ២កន្លែង ស្ថាបនាអណ្តូងលូ ចំនួន ២កន្លែង ស្ថាបនាលូ បេតុងបណ្តោយផ្លូវ និងលូបេតុងបង្ហូរចូលទន្លេមួយជួរមុខកាត់ ០,៦ម ប្រវែងសរុប ១ ២៥០ម ព្រមទាំងស្ថាបនា អណ្តូងលូ ចំនួន ៤៨កន្លែង លើកំណាត់ផ្លូវបំបែកពីផ្លូវជាតិលេខ ៦អា ត្រង់គម្រោង+ ២០០ ស្ថិតក្នុងភូមិជ្រោយ- មេត្រីលើ ឃុំស្ទឹងជ្រោយ ស្រុកមុខកំពូល ខេត្តកណ្តាល។
	100036	SPIED-NC-2016-N0-23	ការងារស្ថាបនាបន្តផ្លូវដោយចាក់ដីសព្វជ្រក និងលើកកម្ពស់តួផ្លូវសងខាង រួចក្រាលខ្សាច់រ៉ូង ប្រវែង៥ ០០០ម ទទឹង៨,៦ម កម្រាស់ ០,២ម ស្ថាបនាលូបេតុងមុខកាត់០,៨ម (មួយជួរ) និងមុខកាត់១ម (មួយជួរ ពីរជួរ និងបីជួរ) សរុបចំនួន ១១កន្លែង ស្ថិតនៅលើកំណាត់ផ្លូវខេត្តលេខ ៣៨៦ (គម្រោង+ ០០០-គម្រោង+ ០០០) ចាប់ពីឃុំខោន្ត ស្រុកកំពង់ត្របែក ដល់ឃុំត្រពាំងស្រែ ស្រុកមេសាង ខេត្តព្រៃវែង។
	100037	SPIED-NC-2016-No.022	ការងារស្ថាបនាផ្លូវដោយចាក់ដីសព្វជ្រក និងលើកកម្ពស់តួផ្លូវសងខាងរួចក្រាលក្រួសក្រហម ប្រវែង៣ ១៧០ម ទទឹង៩,៦០ម កម្រាស់០,២ម ចាប់ពីគម្រោង+ ៥០០ ដល់ គម្រោង+ ៦៧០ ស្ថិតនៅលើកំណាត់ផ្លូវខេត្តលេខ ១២៩ លើ ក្នុងស្រុកប្រីជលសារ ខេត្តតាកែវ។
	100038	SPIED-NC-2016-No.048	ស្ថាបនាផ្លូវដោយចាក់ដីសព្វជ្រកនិងលើកកម្ពស់តួផ្លូវសងខាង រួចក្រាលក្រួសក្រហមប្រវែង ៥០០០ ម ទទឹង ៨,៦ម ស្ថាបនាលូបេតុងមុខមួយមុខកាត់១ម ចំនួន២កន្លែង ស្ថិតនៅលើកំណាត់ផ្លូវលេខ ១៤៨៦ ចាប់ពី គម្រោង+ ០០០ ដល់ គម្រោង+ ០០០ ក្នុងឃុំតាតែ ស្រុកថ្មបាំង ខេត្តកោះកុង។



ក្រសួង សេដ្ឋកិច្ច និងហិរញ្ញវត្ថុ	លេខគុណ	លេខគម្រោង	លេខគម្រោង/លេខបញ្ជីគុណ
	100039	SPIED-NC-2016-No.072	ការងារស្ថាបនាគ្រឹះនៃស្ថានីយប្រកបដោយភាពងាយស្រួល រួមមាន PC Box (Deck Unit) ប្រវែង ១៥០ម ទទឹង ១២,៥ម ការងាររួមមាន៖ សង់សសរគ្រឹះបេតុងសរសៃដែកមុខកាត់ ០,៨ម សម្រាប់ប្រកបដោយស្ថានីយ ២ទម្រ (A1 និង A2) សង់សសរគ្រឹះបេតុងមុខកាត់១,២ម សម្រាប់ប្រកបដោយស្ថានីយ ៥ទម្រ (P1 P2 P3 P4 និង P5) សង់ដើមតាងចំនួន ៧ សម្រាប់ប្រកបដោយស្ថានីយ ៥ទម្រ (A1 និង A2) ចាក់ដីសង្កេតក្រាលស្ថានីយសងខាង ប្រវែងសរុប ៤៥០ម និងសម្រួលផ្លូវប្រវែង ២ ១០០ម ជួសជុលស្ថានីយ ចំនួន ១កន្លែង និងតម្កើងស្ថានីយថ្មី ចំនួន ១កន្លែង លើផ្លូវជាតិលេខ៧ ត្រង់គ.ម ៥០+០០០ ក្នុងស្រុកក្នុង ខេត្តក្រចេះ។
	100040	SPIED-NC-2016-No.35	ការងារជួសជុលផ្លូវដោយក្រាលកៅស៊ូបាច់ថ្មពីរជាន់ (DBST) ប្រវែង ១០ ៧២០ម ទទឹង៧ម និងក្រាលក្រួសក្រហមចិញ្ចើម១ម សងខាង ព្រមទាំងស្ថាបនាអាជ្ញាមុខបីទិស ៨,៦៥x១០,២៥x១០,២៥ ម ចំនួន ១កន្លែង លើកំណាត់ផ្លូវលេខ ៣៨០ ស្ថិតក្នុងឃុំអិយក្សក្រ ឃុំសារិកាវែរ និងឃុំពាមទុកញ៉ាអុង ស្រុកល្វាឯម ខេត្តកណ្តាល។
	100041	NC-2016-No.04	ការងារជួសជុលផ្លូវបន្តដោយចាក់ដីសព្រឹកក្រាលក្រួសក្រហម រួចក្រាលកៅស៊ូ DBST ប្រវែង ៤ ៧២៥ម ទទឹង៧ម ចិញ្ចើមក្រួសក្រហម១ម សងខាង លើផ្លូវលេខ ២៦១ (គម២២+១០០ ដល់ គម២៦+៨២៥) និងក្រាលកៅស៊ូDBST ប្រវែង ២៧៥ម ទទឹង៧ម ចិញ្ចើមក្រួសក្រហម១ម សងខាងលើផ្លូវខ្លី (បែកចេញពីផ្លូវ ២៦១ ត្រង់ស្ថានីយប្រកបដោយភាពងាយស្រួល ចូលភូមិក្រាលកៅស៊ូ) ស្ថិតក្នុងឃុំសំបូរមាស ស្រុកមុខកំពូល។
	100042	SPIED -NC-2016-No.19	ស្ថាបនាផ្លូវដោយចាក់ដីសព្រឹកនិងលើកកម្ពស់ផ្លូវ រួចក្រាលក្រួសក្រហមប្រវែង៣ ៥០០ ម ទទឹង ៨,៦៥ និងស្ថាបនាអាជ្ញាមុខពីរប្រវែង ៦,៧៥ ម ទទឹង៨,៦៥ ម ចំនួន២កន្លែង និង លូបេតុង ចំនួន ៨កន្លែង លើបែកពីផ្លូវជាតិ ៦៤ ត្រង់ គ.ម ៣+១៦០ ស្ថិតក្នុងឃុំដំដែក ឃុំតាយ៉ែក ស្រុកស្រីគីម ខេត្តសៀមរាប។
	100043	SPIED-NC-2016-No. 20	ការងារជួសជុលផ្លូវដោយក្រាលកៅស៊ូ DBST ប្រវែង ៨ ៧០០ម ទទឹង ៧ម និងចិញ្ចើមក្រួសក្រហមក្រហម ០,៥ម សងខាង ស្ថាបនាអាជ្ញាមុខពីរ (៦,៧៥ម) ទទឹង ៨,៦៥ ម ចំនួន ១កន្លែង ស្ថាបនាលូបេតុងមុខកាត់១ម ១ជួរ និង ២ជួរ សរុបចំនួន ៧កន្លែង ស្ថាបនាបាតបាត ចំនួន ១០ស្លាក និងសំបោលស្រូវស្រាវ ចំនួន ៥០បង្គោល លើផ្លូវលេខ៣៧៦៦ បែកចេញពីផ្លូវជាតិលេខ ៧៨ (គម៦០០+១៥០) ចាប់ពីគម០៥+៥០០ ដល់គម ១៤+៦០០ ស្ថិតក្នុងឃុំស្ទឹង និងឃុំសេដា ស្រុកបរវែរ ខេត្តរតនគិរី។
	100044	SPIED-NC-2016-No. 65	ការងារជួសជុលផ្លូវដោយចាក់ដីសព្រឹក និងលើកកម្ពស់ផ្លូវសងខាង រួចក្រាលក្រួសក្រហម ប្រវែង ៧ ៦៥០ម ទទឹង ៧ម ចាប់ពីគម.១២+៧០០ ដល់គ.១២០+៣៥០ និងស្ថាបនាលូបេតុងមុខកាត់១ម មួយជួរ ចំនួន ៤កន្លែង និងកំពូល ចំនួន ១កន្លែង សរុបចំនួន ៥កន្លែង ស្ថិតនៅក្នុងឃុំសេដា និងឃុំប្រវែរ ឆ្ពោះទៅរកៈសេនា ព្រះបាទព្រះបាទជ័យវរ្ម័ន៧ (កម្ពុជា-ឡាវ) ស្រុកសៀមបាង ខេត្តស្ទឹងត្រែង។
	100045	SPIED-NC-2016-No. 57	ការងារស្ថាបនាស្ថានីយបេតុងសរសៃដែក ប្រវែង ១៨ម ទទឹង ៨ម ស្ថាបនាផ្លូវប្រវែង ៣០ម ទទឹង ៥ម និងស្ថាបនាប្រព័ន្ធការពារជម្រាលដើមទេវស្ថានីយ លើកំណាត់ផ្លូវជាតិលេខ ៣៧៦៦ ស្ថិតក្នុងឃុំសមុទ្រក្រោម និងឃុំសេដា ស្រុកលំដាត់ ខេត្តរតនគិរី។
	100046	SPIED-NC-2016-No. 64	ការងារស្ថាបនាផ្លូវលេខ ៣៨៤៦ ដោយក្រាលក្រួសក្រហមសម្រួលផ្លូវ រួចក្រាលកៅស៊ូDBST ប្រវែង ១២ ៤០០ម ទទឹង ៧ម (កំណាត់ទី១ ប្រវែង ៦ ៤០០ម ចាប់ពីគម ០+០០០ ដល់គម៦+៤១០ កំណាត់ទី២ ប្រវែង ៣ ០០០ម ចាប់ពីគម ៥+៦៨០ ដល់គម ១២+៦៨០ និងកំណាត់ទី៣ប្រវែង ៣ ០០០ម ចាប់ពីគម ១៥+៧៤០) ក្រាលក្រួសក្រហមចិញ្ចើមទទឹង ០,៥ម សងខាង ស្ថិតក្នុងឃុំសំបូរមាស និងឃុំសំរោង ស្រុកស្វាយអន្ទរ ខេត្តក្រចេះ។



ប្រភេទ ការងារស្រាវជ្រាវ	លេខគម្រោង	លេខគម្រោង	ស្នេហាគម្រោង/សេចក្តីពន្យល់
	100047	SPIED-NC-2016-No. 66	ស្ថាបនាផ្លូវដោយចាក់ក្រូសក្រហមសម្រួលក្នុងរូប រួចក្រាលកៅស៊ូ DBST ប្រវែង ៧ ២៧០ម ទទឹង ៧ម (កំណត់ ទី១ ចាប់ពីគម០០+០០០ ដល់គម០៣+២៧០ មានប្រវែង ៣ ២៧០ កំណត់ផ្លូវទី២ គម១៤+០០០ ដល់គម ១៤+០០០ មានប្រវែង ៤ ០០០ម) ចិញ្ចឹមក្រាលក្រូសក្រហម ០,៥ម សងខាង ការងារស្ថាបនាផ្លូវដោយក្រាល ក្រូសក្រហមសម្រួលក្នុងរូប ប្រវែង ១០ ៧៣០ម ទទឹង ៨,៦ម ចាប់ពីគម ០៣+២៧០ ដល់គម១៤+០០០ លើ ផ្លូវខេត្តលេខ ៣៧១ បែកចេញពីផ្លូវលេខ ៣១១ ក្នុងឃុំរក្សជ័យ ស្រុកបាភ្នំ ដល់ឃុំជីដុត ស្រុកមេសាង ខេត្ត- ព្រៃវែង។
	100048	SPIED-NC-2016-No.16	ការងារស្ថាបនាផ្លូវដោយក្រាលកៅស៊ូ DBST ប្រវែង ៤ ១០០ម ទទឹង ៦ម និងចិញ្ចឹមក្រាលក្រូសក្រហម ១ម សងខាង លើផ្លូវខេត្តលេខ ៣៧០សេ (គម០០+០០០ ដល់គម០៤+១០០) ដែលបែកពីផ្លូវជាតិលេខ ៧ ត្រង់ គម១៧០+០០០ (ផ្សារស្ទឹង) ឃុំរោងកាង ស្រុកពញាក្រែក ខេត្តត្បូងឃ្មុំ ឆ្ពោះទៅផ្លូវជាតិលេខ ៨ ត្រង់គម ១២៥+០០០ ឃុំក្របៅ ស្រុកកំចាយមា ខេត្តព្រៃវែង។
	100049	SPIED-NC-2016-No.15	ការងារស្ថាបនាផ្លូវដោយចាក់ដីសព្រឹកនិងលើកកម្ពស់ក្នុងរូប រួចក្រាលក្រូសក្រហម ប្រវែង ២ ៨០០ម ទទឹង ៨,៦ម ស្ថាបនាជាមួយមួយ (៣,៥ម) មុខពីរ (៦,៧៥ម) និងមុខបី (១០,២ម) ទទឹង ៨,៦ម សរុបចំនួន ៣ កន្លែង និងលូបេតុង (មុខកាត់១ម ១ជួរ មុខកាត់១ម ២ជួរ និងមុខកាត់១ម ៣ជួរ) សរុបចំនួន ៥កន្លែង លើ កំណាត់ផ្លូវខេត្ត ១៧២ស្ថិតនៅភូមិបំណាក់ ឃុំឈើគុំ ស្រុកក្រគរ ខេត្តពោធិ៍សាត់។
	100050	SPIED-NC-2016-No.71	ការងារស្ថាបនាស្ថានបេតុងសរសៃដែក ប្រវែង ២៤ម ទទឹង ៨ម ចំនួន ១កន្លែង ស្ថាបនាជាមួយមួយ ប្រវែង ៦,៧៥ម និងមុខបី ប្រវែង ១០,២ម ទទឹង ៨,៦ម សរុបចំនួន ២កន្លែង និងស្ថាបនាលូបេតុងមុខកាត់១ម សរុប ចំនួន ៣កន្លែង (២ជួរ ចំនួន ២កន្លែង និង៣ជួរ ចំនួន ១កន្លែង) ស្ថិតនៅភូមិក្បាលទាប ឃុំឈើគុំ ស្រុកក្រគរ ខេត្តពោធិ៍សាត់។
	100051	SPIED-NC-2016-No.01	ការងារស្ថាបនាបន្តផ្លូវដោយស្រោចកៅស៊ូបាចថ្មពីរជាន់ (DBST) ប្រវែង ៧ ៨០០ម ទទឹង៦ម ចាក់ក្រូសក្រហម ចិញ្ចឹម ១ម សងខាង ចាប់ពីគម០២+០០០ ដល់គម០៥+០០០ និងគម១៧+០០០ ដល់គម ២១+៤០០ និង ស្ថាបនាលូបេតុងមួយជួរមុខកាត់១ម ចំនួន១កន្លែង លើផ្លូវលេខ ២៦៦ ចាប់ពីបែកផ្លូវជាតិលេខ ៦ ត្រង់គម ២៥១+០០០ (ផ្សារកំពង់ក្តី) ទៅទល់ផ្លូវខេត្តលេខ ២៦៤៤ ត្រង់ទីប្រជុំជនខ្នារ (ផ្សារខ្នារ) ស្រុកជីក្រែង ខេត្ត- សៀមរាប។
	100052	SPIED-NC-2016-No.08	ការងារស្ថាបនាបន្តផ្លូវដោយចាក់ដីសព្រឹក និងលើកកម្ពស់ក្នុងរូប សងខាង រួចក្រាលក្រូសក្រហម ប្រវែង ៤ ៥០០ម ទទឹង៦មលើប្រវែង៨,៦ម និងស្ថាបនាលូបេតុងមួយជួរមុខកាត់១ម សរុបចំនួន ៨កន្លែង លើផ្លូវ ខេត្តលេខ ៣១៣ ចាប់ពីផ្លូវខេត្តលេខ ៣១៣ ត្រង់ឃុំរោងដំរី ស្រុកបាភ្នំ ទៅឃុំព្រៃឈរ ស្រុកកំពង់ត្របែក ខេត្តព្រៃវែង។
	100053	SPIED-NC-2016-No-06	ការងារស្ថាបនាបន្តផ្លូវខេត្ត ដោយចាក់ដីសព្រឹក និងលើកកម្ពស់ក្នុងរូបសងខាង រួចក្រាលក្រូសក្រហមមួយ ប្រវែង៥ ៧០០ម ទទឹង៦មលើ ៨,៦ម កម្រាស់ ០,២ម និងលូបេតុងមុខកាត់១ម មួយជួរ ចំនួន ៩កន្លែង លើ កំណាត់ផ្លូវចាប់ពីផ្លូវជាតិលេខ ៤១ (គម៤៥+២០០) ភ្ជាប់ទៅផ្លូវជាតិលេខ ៣ (គម០៥+២០០ ដល់គម១០+ ៩០០) ចាប់ពីឃុំត្រពាំងទទឹង ទៅភូមិពោធិ៍អង្គ្គង ស្រុកមេសេដ្ឋ ខេត្តកំពង់ស្ពឺ។
	100054	SPIED-NC-2016-No.07	ការងារស្ថាបនាបន្តផ្លូវ ដោយចាក់ដីសព្រឹក និងលើកកម្ពស់ក្នុងរូបសងខាង រួចក្រាលក្រូសក្រហម ប្រវែង៦ ៤៦១ម ទទឹង៦មលើ ប្រវែង ៨,៦ម កម្រាស់ ០,២ម (គម១៥+៣០០ ដល់គម២១+៤០០) និងស្ថាបនាលូបេតុងមួយជួរមុខកាត់១ម ចំនួន ១កន្លែង លើផ្លូវខេត្តលេខ ២៦៦ ចាប់ពីបែកផ្លូវជាតិលេខ ៦ (គម២៨៥+០០០) លើផ្លូវជាតិលេខ ៦ ត្រង់គម ២៨៥+០០០ ឃុំរោងដំរី ស្រុកបាភ្នំ ខេត្តព្រៃវែង។



ក្រសួង ហិរញ្ញវត្ថុ	លេខគុជ	លេខគម្រោង	ប្រភេទគម្រោង/សេចក្តីពន្យល់
	100055	SPIED-NC-2016-No.10	ការងារស្ថាបនាបណ្ណាល័យខេត្តដោយចាក់ជីសពត្រីក និងលើកកម្ពស់តួផ្តល់ សងខាង រួចក្រាលក្រួសក្រហម ប្រវែង ៦ ៩៤០ម ទទឹង៨,៦ម ស្ថាបនាជាមួយមុខពីរ ប្រវែង ៦,៩ម ទទឹង៨,៦ម កម្ពស់៣ម ចំនួន ១កន្លែង លូបេតុងមុខ កាត់១ម (មួយជួរ ពីរជួរ និងបីជួរ) សរុបចំនួន ១២កន្លែង ស្ថិតក្នុងភូមិតានី ភូមិទួន ភូមិជ័យ ភូមិកាងក ឃុំរន- តាងក ស្រុកបន្ទាយស្រី ខេត្តសៀមរាប។
	100056	SPIED-NC-2016-No. 09	ការងារស្ថាបនាស្ថានបេតុងសរសៃដែក ចំនួន ០១កន្លែង ប្រវែង ៩០ម ទទឹង ៨ម និងស្ថាបនាប្រព័ន្ធការពារ ជម្រុលដើមទេវក្សលស្ថាន លើកំណាត់ផ្លូវបំបែកពីផ្លូវជាតិលេខ៥ ត្រង់គម១៧០+ ០០០ ចូលទៅកងពលតូច អន្តរាគមន៍លេខ ១៤ និងរលេនាតូច ១៤១, ១៤៣, ១៤៤ ស្ថិតក្នុងឃុំត្នោតដំរី ស្រុកក្រវាត់ ខេត្តពោធិ៍សាត់។
	100057	SPIED-NC-2016-No.28	ការងារស្ថាបនាផ្លូវដោយចាក់ជីសពត្រីក និងលើកកម្ពស់តួផ្តល់សងខាង រួចក្រាលក្រួសក្រហម ឬជីល្បាយថ្ម ប្រវែង ៦ ០៤០ម ទទឹង ៧ម កម្រាស់ ០,២ម (គម១២+០០០ ដល់គម១៨+០,៤០) ស្ថាបនាស្ថានបេតុង ប្រវែង ១៥ម ទទឹង ៨ម ចំនួន ១កន្លែង ស្ថាបនាជាមួយមុខពីរ ប្រវែង ៦ម ទទឹង ៨ម ចំនួន ១កន្លែង និងស្ថាបនាលូបេតុង មុខកាត់១ម (១ជួរ ចំនួន ៣កន្លែង និង២ជួរ ចំនួន ៥កន្លែង) សរុបចំនួន ៨កន្លែង ស្ថិតនៅលើផ្លូវចាប់ពីភូមិ- កំប្រង់ ឃុំកាត្រី ស្រុកកំរៀង ដល់ឃុំប្តូរ ស្រុកភ្នំត្រីត ខេត្តបាត់ដំបង។
	100058	SPIED-NC-2016-No.18	ការងារស្ថាបនាផ្លូវដោយចាក់ជីសពត្រីកនិងលើកកម្ពស់តួផ្តល់សងខាង រួចក្រាលខ្សាច់ភ្នំ ប្រវែង ៤ ៨៧០ម ទទឹង ៨,៦ម កម្រាស់ ០,២ម និងស្ថាបនាលូបេតុងមុខកាត់១ម (១ជួរ និង២ជួរ) សរុបចំនួន ១១កន្លែង ស្ថិតនៅលើ កំណាត់ផ្លូវខេត្តលេខ 3SVR2 បំបែកពីផ្លូវខេត្តលេខ 3SVR1 ត្រង់គម០៤+ ៥០០ ស្ថិតក្នុងស្រុកស្វាយជ្រំ ខេត្តស្វាយរៀង ដល់ព្រំប្រទល់ប្រទេសវៀតណាម។
	100059	SPIED-NC-2016-No.54	ស្ថាបនាផ្លូវដោយចាក់ជីសពត្រីកនិងលើកកម្ពស់តួផ្តល់ រួចក្រាលក្រួសក្រហម ប្រវែង ១ ៧៥០ម ទទឹង ៩ម (គម ០៩+ ០០០ ដល់គម១០+ ៧៥០) និងស្ថាបនាលូបេតុងមុខកាត់១ម ១ជួរ ចំនួន ២កន្លែង ស្ថិតនៅកំណាត់ផ្លូវខេត្ត លេខ ២៧៩ ចាប់ពីឃុំព្រែកប្រសព្វ ឃុំសោម ឃុំជ្រោយបន្ទាយ ដល់ឃុំវឌ្ឍនៈ ស្រុកព្រៃកប្រសព្វ ខេត្តក្រចេះ។
	100060	SPIED-NC-2016-No.48	ការងារស្ថាបនាផ្លូវខេត្តដោយចាក់ជីសពត្រីក និងលើកកម្ពស់តួផ្តល់ រួចក្រាលជីល្បាយខ្សាច់ភ្នំ ប្រវែង ៥ ៥០០ម ទទឹង ១២ម ចាប់ពីគ.ម ១០+ ៥០០ ដល់គ.ម ១៦+ ០០០ ស្ថាបនាស្ថានបេតុងសរសៃដែក ១កន្លែង ប្រវែង ១២០ម ទទឹង ៩ម និងស្ថាបនាលូបេតុង សរុបចំនួន ១៥កន្លែង (មុខកាត់ ០,៨ម ២កន្លែង និងមុខ កាត់១ម ១៣ កន្លែង) ស្ថិតនៅលើកំណាត់ផ្លូវខេត្តគ.ម ០០+ ០០០ ដល់គ.ម ១៦+ ០០០ ចាប់ពីបំបែកពីផ្លូវជាតិលេខ ១ ត្រង់ គ.ម ៧១+១០០ ស្ថិតនៅក្នុងភូមិកំពង់សឹង ឃុំកំពង់សឹង រហូតដល់ភូមិឈ្នះជ័យក្រោម ឃុំរាជ្ជ ស្រុកព្រះស្តេច ខេត្តព្រៃវែង។
	100061	SPIED-NC-2016-No.52	ការងារស្ថាបនាផ្លូវក្រាលក្រួសក្រហមប្រវែង៣ ៦០០ម ទទឹង៨,៦ម ស្ថាបនាស្ថាន សរុបចំនួន៥កន្លែង និងលូ បេតុងមួយជួរ មុខកាត់១ម សរុបចំនួន២កន្លែង ស្ថិតលើកំណាត់ផ្លូវខេត្តលេខ ២៦៩ ចាប់ពីគម៦+ ៥០០ ដល់គម ១០+១០០ បំបែកពីផ្លូវជាតិលេខ ៦ ត្រង់គម៣៦៧+ ០០០ ក្នុងឃុំកំពង់ថ្ម ឃុំក្រឡាញ់ រហូតដល់ឃុំសំបូរ ស្រុក ក្រឡាញ់ ខេត្តសៀមរាប។
	100062	SPIED-NC-2016-No.63	សម្រាប់ការងារស្ថាបនាផ្លូវដោយចាក់ជីសពត្រីក និងលើកកម្ពស់តួផ្តល់រួចក្រាលក្រួសក្រហម ប្រវែង ២ ៣០០ម ទទឹង ៨,៦ម និងស្ថាបនាលូបេតុងមុខកាត់ ១ម ១ជួរ ចំនួន ២កន្លែង (គម ៧+ ០០ ដល់គម ៩+ ៣០០) ស្ថិត នៅលើកំណាត់ផ្លូវខេត្តលេខ ២៦៩ បំបែកពីផ្លូវជាតិ ៦ ត្រង់គម ២៩៧+ ៣០០ ឃុំកំពង់សឹង ឃុំរាជ្ជ ស្រុកព្រះស្តេច ដល់ឃុំកំពង់ភ្នំ ស្រុកប្រាសាទបាគង ខេត្តសៀមរាប។



ប្រភេទ ការស្រាវជ្រាវ	លេខកូដ	លេខគម្រោង	ប្រយោជន៍/សេចក្តីពន្យល់
	100063	SPIED-NC-2016-No.12	ការងារជួសជុលផ្លូវ ដោយក្រាលកៅស៊ូបាចថ្មពីរជាន់ (DBST) ប្រវែង ៩ ៤៣០ម ទទឹង៧ម និងចាក់ក្រួសក្រហម ចិញ្ចឹម១ម សងខាង ចាប់ពីគ.ម០៦+០០០ រហូតដល់ផ្លូវជាតិលេខ ៦២ លើកំណាត់ផ្លូវខេត្ត លេខ ២PVH ២ ត្រង់ភូមិ ត១ ស្រុកជាំក្សាន្ត ខេត្តព្រះវិហារ។
	100064	SPIED-NC-2016-No.11	ការងារជួសជុលផ្លូវ ដោយក្រាលកៅស៊ូបាចថ្មពីរជាន់ (DBST) ប្រវែង ៨ ៥០០ម ទទឹង៧ម និងចាក់ក្រួសក្រហម ចិញ្ចឹម១ម សងខាង ចាប់ពីគ.ម៣២+៩០០ ដល់គ.ម៤១+៤០០ លើកំណាត់ផ្លូវខេត្តលេខ ២៦២៦ ស្ថិតក្នុង ស្រុកជាំក្សាន្ត ខេត្តព្រះវិហារ។
	100065	SPIED-NC-2016-N0-29	ការងារស្ថាបនាផ្លូវដោយចាក់បេតុងសរសៃដែក ប្រវែង ២ ២៥០ម ទទឹង ៧ម ស្ថាបនាស្ថានបេតុងសរសៃដែក ចំនួន ៤កន្លែង ប្រវែងសរុប ៤៨ម ទទឹង ៨ម និងជាម្ចាស់មួយ និងមុខពីរ សរុបចំនួន ២កន្លែង ប្រវែងសរុប ៩ម ទទឹង៨ម ស្ថិតនៅលើកំណាត់ផ្លូវខេត្តលេខ ២៩២ (ពីរវះអន្តរាគមន៍លេខ ៣៩៩ ដល់ជើងភ្នំម៉ុំ) ស្ថិតក្នុងឃុំ គោដោមរកត ស្រុកជាំក្សាន្ត ខេត្តព្រះវិហារ។
	100066	SPIED-NC-2016-N0-28	ការងារស្ថាបនាស្ថានបេតុងសរសៃដែក ចំនួន ៣កន្លែង ប្រវែងសរុប ៧៨ម ទទឹង ៨ម ស្ថាបនាជាម្ចាស់ចិញ្ចឹម ចំនួន ៣កន្លែង និងលូមុខកាត់១ម (មួយជួរ ពីរជួរ និងបីជួរ) សរុបចំនួន ១៧កន្លែង ស្ថិតនៅលើផ្លូវខេត្តលេខ ២PVH ៧ ក្នុងភូមិអូរជុញ-ភូមិសែនរុងរឿង៤ (រហូត) ឃុំទឹកក្រហម និងឃុំគោដោមរកត ស្រុកជាំក្សាន្ត ខេត្តព្រះវិហារ។
	100067	SPIED-NC-2016-N0-69	ស្ថាបនាស្ថានបេតុងសរសៃដែក ចំនួន ៤កន្លែង សរុបប្រវែង ១៣២ម ទទឹង ៨ម និងស្ថាបនាផ្លូវសងខាងក្រាល ស្ថានដោយចាក់ដីសព្រឹកនិងលើកកម្ពស់គ្រប់លំដាប់ រួចក្រាលក្រួសក្រហមសរុបប្រវែង ៤០០ម ទទឹង៨ម ស្ថិតលើ កំណាត់ផ្លូវខេត្តលេខ ២៩២ ចាប់បំបែកពីផ្លូវទៅរហូតត្រង់បន្ទាយស្រមោច កំពង់ស្រឡៅ ក្នុងស្រុកជាំក្សាន្ត និង ស្រុកឆែប ខេត្តព្រះវិហារ។
	100068	SPIED-NC-2016-N0-68	ការងារស្ថាបនាផ្លូវដោយចាក់ដីសព្រឹក និងលើកកម្ពស់គ្រប់លំដាប់សងខាង រួចក្រាលក្រួសក្រហមប្រវែង ១៩ ៧៩០ម ទទឹង ៩ម និងស្ថាបនាជាម្ចាស់សរុបចំនួន ៧កន្លែង ស្ថិតនៅលើកំណាត់ផ្លូវខេត្តលេខ ២PVH ៧ ក្នុងភូមិអូរ- ជុញ ភូមិសែនរុងរឿង៤ (រហូត) ឃុំទឹកក្រហម និងឃុំគោដោមរកត ស្រុកជាំក្សាន្ត ខេត្តព្រះវិហារ។
	100069	Road 310-4975m	ការងារស្ថាបនាផ្លូវដោយក្រាលខ្សាច់ភ្នំ ប្រវែង ៤ ៩៧៥ម ទទឹង ៨ម ចាប់ពីគ.ម ២៨+៩៨០ ដល់គ.ម ៣៤+០០០ ស្ថាបនាស្ថានបេតុងសរសៃដែក ប្រវែង ៣៩ម ទទឹង ៨ម ចំនួន ១កន្លែង ត្រង់គ.ម ៣៤+៨១៥ និងប្រវែង ៤៥ម ទទឹង ៨ម ចំនួន ១កន្លែង ត្រង់គ.ម ៣៣+៦២៥ ស្ថាបនាជួរជួរមុខពីរ ទំហំ (៣ម x ៣ម x ២) ប្រវែង ១២ម ចំនួន ១កន្លែង ត្រង់គ.ម ៣២+៤៥០ និងពង្រីកលូមូលមុខពីរ មុខកាត់១ម ប្រវែង ៤ម លើកំណាត់ផ្លូវលេខ ៣១០ ស្ថិតនៅចន្លោះផ្លូវពីទីប្រជុំជនអ្នកលឿង ទៅត្រីប្រទល់ប្រទេសវៀតណាម ក្នុងខេត្តព្រះវិហារ។
	100070	Road 310DBST-3000m	ការងារស្ថាបនាផ្លូវដោយចាក់កៅស៊ូពីរស្រទាប់ (DBST) ប្រវែង ៣ ០០០ម ទទឹង ៧ម ធ្វើចិញ្ចឹមក្រាលក្រួស ក្រហម ១មសងខាង ចាប់ពីគ.ម ០៥+៧៥០ ដល់គ.ម ០៨+៨១០ និងការងារត្រួតត្រា ចរាចរចំនួន ១ ២០០ ម២ គំនូសពញ្ញាវិស្វាគី ចំនួន ៥២ម២ ស្លាកសញ្ញា ចំនួន ២០ស្លាក និងបង្គោលគីឡូម៉ែត្រ ចំនួន ៩ បង្គោល ចាប់ពីគ.ម ០០+៧០០ ដល់ គ.ម ០៨+៨១០លើកំណាត់ផ្លូវខេត្តលេខ ៣១០ ស្ថិតនៅចន្លោះផ្លូវ ពីទីប្រជុំជនអ្នក- លឿង ទៅត្រីប្រទល់វៀតណាម។
	100071	PWRC-NC-2016-No.19	ការងារស្ថាបនាផ្លូវដោយក្រាលកៅស៊ូ DBST ប្រវែង ១ ០០០ម ទទឹង ៦ម ក្រាលចិញ្ចឹមក្រាលក្រហម ១ម សងខាង ស្ថាបនាជួរជួរមុខបីកាត់ទទឹងផ្លូវទំហំ ១១មx១៦,៤ម កម្ពស់ ៣,៤ម ចំនួន ១កន្លែង ក្នុងគំនូស ចរាចរ ទំហំ ៩២ម២ ផ្លាកសញ្ញា ចំនួន ១៣ស្លាក និងបង្គោលគីឡូម៉ែត្រ ចំនួន ២ បង្គោល លើកំណាត់ផ្លូវខេត្តលេខ 3KD1 ស្ថិតនៅឃុំស្វាយរមៀត ស្រុកខ្សាច់កណ្តាល ខេត្តកណ្តាល។




ប្រភេទ ការងារ/កម្មវិធី	លេខគុណ	លេខគម្រោង	ប្រភេទគម្រោង/សេចក្តីពន្យល់
	100072	RID-PM-2016-No.36	ការងារជួសជុលកំណាត់ផ្លូវខេត្តលេខ ១៤៣ ដោយចាក់ដីលើកម្ពស់ រួចក្រាលក្រួសក្រហម ប្រវែង ៦ ៣៩១ម ទទឹង ៧ម និងការងារដាក់លូមុខកាត់០,៨ម កាត់ទទឹងផ្លូវ ចំនួន ១៩កន្លែង ស្ថិតក្នុងស្រុកអង្គស្នួល ខេត្តកណ្តាល។
	100073	SPIED-NC-2016-No. 80	ការងារសាងសង់ស្ពានព្រែកដើមឈាបអំពីបេតុង ១កន្លែង ប្រវែង ៦០ម ទទឹង ១០ម ស្ថាបនាផ្លូវសងខាងក្បាល ស្ពានដោយអ៊ីតកៅស៊ូ AC កម្រាស់ ៥០មម ទទឹង ១០ម មានប្រវែង សរុប ៦០ម (៣០ម X ២) ព្រមទាំងការងារ អ៊ីតកៅស៊ូ AC លើកម្រាលស្ពានកម្រាស់ ៥០មម ទទឹង ៩ម មានប្រវែងសរុប ៦០ម តភ្ជាប់ពីផ្លូវលេខ ២១១ ទៅ ផ្លូវលេខ ២១៣ ស្ថិតក្នុងសង្កាត់កំពង់សំណាញ់ និងសង្កាត់ព្រែកហ្លួរ ក្រុងតាខ្មៅ ខេត្តកណ្តាល។
	100074	RID-NC-2016-No.04	ការងារជួសជុលផ្លូវដោយក្រាលកៅស៊ូ DBST ប្រវែង ៤,៩៧ម ទទឹង៦ម ការងារពន្លឺមូលចោលមុខកាត់០,៨ម ប្រវែង៤៥ម ចំនួន១កន្លែង ពន្លឺមូលមុខបីមុខកាត់១ម ប្រវែង៤៥ម ចំនួន៣កន្លែង គូសគំនូស ចាត់ទំហំ១ ១៨១,២៥ម២ ស្ថាបនាចរាចរ ចំនួន២០ស្ថាបនា បង្គោលបង្ហាញផ្លូវ ចំនួន៥៦បង្គោល និងបង្គោល ពីឡូម៉ែត្រ ចំនួន៤៦បង្គោល លើកំណាត់ផ្លូវខេត្តលេខ២៧០ ចាប់ពីគម២+៧០០ ដល់គម៧+២០០ ស្ថិតក្នុងស្រុក កំពង់សៀម ខេត្តកំពង់ចាម។
	100075	RID-PM-2016-No.0011	ការងារជួសជុលដោយក្រាលកៅស៊ូ DBST ប្រវែង១,៩៧ម (គម១៣៩+០០០ ដល់ គម១៤០+៥០០) ទទឹង៦ម និងគូសគំនូសសញ្ញាចរាចរ ចំនួន ៣៥៦,២៥ម២ លើកំណាត់ផ្លូវខេត្តលេខ ២៧១៤ ស្ថិតនៅក្នុងស្រុកចំការលើ ខេត្តកំពង់ចាម។
	100076	Road 7 Con-1100m	ការងារជួសជុលដោយក្រាលក្រួសក្រហមលាយស៊ីម៉ង់ត៍ចាក់ថ្មមិច្យូចក្រាលកៅស៊ូ DBST សរុបប្រវែង ១ ១០០ម ទទឹង ១៣ម និងផ្លូវខ្លែង ចំនួន ៥ខ្សែ សរុប ៥០ម និងរៀបខ្សែបេតុងចិញ្ចឹមផ្លូវប្រវែង ២ ២០០ម និងការងារ គូសគំនូសចរាចរ សរុបប្រវែង ១ ១៩៣ម២ កំណាត់ផ្លូវជាតិលេខ ៧ លើបន្ទះគម ១៤៥+៥៣០ ដល់គម ១៤៦ +៦៣០ ស្ថិតក្នុងស្រុកព្រៃឃ្មុំ ខេត្តព្រៃវែង។
	100077	RID-NC-2016-No.002	ការងារជួសជុលផ្លូវដោយក្រាលកៅស៊ូ DBST ប្រវែងសរុប៥ ០០០ម ទទឹង៦ម ចិញ្ចឹមក្រាលក្រួសក្រហម១មសងខាង និងសាងសង់លូបេតុងកាត់ទទឹងផ្លូវមួយជួរមុខកាត់១ម ចំនួន៧កន្លែង នៅលើកំណាត់ផ្លូវខេត្តលេខ១៥៧៣ ចាប់ពីគម០០+០០០ ដល់គម៥+០០០ ស្ថិតនៅក្នុងឃុំកំពង់ព្រៀង និងឃុំរាំងកេសី ស្រុកសង្កែ ខេត្តបាត់ដំបង។
	100078	RID-NC-2016-No.36	ការងារជួសជុលផ្លូវក្រាលកៅស៊ូ DBSTប្រវែង ៧៧.៥ ទទឹង ៦ម ចិញ្ចឹមក្រាលក្រួសក្រហម ១ម សងខាង គូស គំនូសចរាចរទំហំ ៤២១,២៥ម២ ដំបង្គោលសុវត្ថិភាព ចំនួន ៦៥បង្គោល និងបំពាក់ស្លាកសញ្ញាព្រោះថ្នាក់ ចំនួន ៨ដើម ព្រមទាំងស្ថាបនាលូបេតុងមុខកាត់ ០,៨ម មួយជួរកាត់ទទឹងផ្លូវ ចំនួន ៨កន្លែង លើកំណាត់ ផ្លូវខេត្តលេខ ១៥៧១ ចាប់ពីគ.ម ២៣+១០០ ដល់គ.ម ២៩+៧០០ និងផ្លូវបំបែកដុំវិញ្ញាម្តងមូលដ្ឋានចូលក្រុងប្រវែង៤០០ម (កន្តីយាយនូលក្រុង) ស្ថិតនៅក្នុងឃុំចែងមានជ័យ ស្រុកបាណន់ ខេត្តបាត់ដំបង។
	100079	RID-NC-2016-No.012	ការងារជួសជុលផ្លូវដោយក្រាលកៅស៊ូប្រភេទ DBST ប្រវែង ៤ ៤០០ម ទទឹង ៧ម គូសគំនូសសញ្ញាចរាចរ ទំហំ ៣ ១១៤ម២ និងស្ថាបនាចរាចរ ចំនួន ៥កន្លែង លើកំណាត់ផ្លូវខេត្តលេខ ៣៨៧៣ ចាប់ពីគម ២១+៩៥០ ដល់គម ១៧+៥៥០ ស្ថិតនៅក្នុងឃុំក្តោត ដល់ឃុំកញ្ជ្រៀត ស្រុកកញ្ជ្រៀត ខេត្តព្រៃវែង។
	100080	RID-NC-2016-No.011	ការងារជួសជុលផ្លូវដោយក្រាលកៅស៊ូ DBST ប្រវែង ៣ ២០០ម ទទឹង ៧ម ជួសជុល ដើមទេចិញ្ចឹមដាច់ ប្រវែង ២ ០០០ម ទទឹង ១,២០ម ដាក់ស្លាកសញ្ញាចរាចរ ចំនួន ៥កន្លែង និងគូសគំនូសសញ្ញាចរាចរ ទំហំ ២ ៧០០ម២ លើកំណាត់ផ្លូវខេត្តលេខ ៣១១១ ចាប់ពីគម ០៤+៣០០ ដល់ គម០៧+៥០០ម ស្ថិតនៅក្នុងឃុំអំពិល- ក្រៅ និងឃុំឫស្សីសាញ់ ស្រុកស៊ីសោភ័ណ ខេត្តព្រៃវែង។
	100081	SPIED-NC-2016-N0-30	ការងារស្ថាបនាលូបេតុងមុខកាត់ ១,២ម ចំនួន ២ខ្សែ ប្រវែងសរុប ១ ០០០ម និងផ្លូវលេខ៥៦ ស្ថិតក្នុងក្រុងព្រៃវែង ខេត្តព្រៃវែង។



ប្រភេទ ចិន្តាប្បដាន	លេខកូដ	លេខគម្រោង	ឈ្មោះគម្រោង/លេខគ្រឹះស្ថាន
	100082	SPIED-NC-2016-No.34	ការងារជួសជុលផ្លូវដោយចាក់បេតុងសរសៃដែក ប្រវែង៩៨០ម ទទឹង ៧ម ៩ម និង១២,៨ម ស្មើនឹង ៦១៩៥ម ស្ថាបនាល្អប្រសើរ (០,៤៥x០,៥៥) ប្រវែង៨៨៦ម ល្អប្រសើរមុខកាត់០,៦ម ប្រវែង១ ១៧៤៥ វិហ្គាចិន្តា៩០ កន្លែង និងចាក់បេតុងលើបសងខាងផ្លូវ ប្រវែង១ ៩៦០ម (៩៨០មx២) លើផ្លូវក្រុងលេខ ២១២ ចាប់ពីផ្លូវ អាចារ្យហែមជឿវ ដល់ផ្លូវលោកកោះខៀវណីយ ព្រមទាំងក្រាលបេតុងលើផ្លូវខ្លាំងមានទំហំសរុប១ ៤០០ម២ ស្ថិតនៅក្នុងភូមិវត្តបូក សង្កាត់សាលាកំរើក ក្រុងសៀមរាប ខេត្តសៀមរាប។
	100083	RID-PM-2016-No.008	ការងារជួសជុលផ្លូវដោយក្រាលកៅស៊ូបាចថ្មពីរស្រទាប់(DBST) ប្រវែង សរុប២ ៦៥០ម ស្មើនឹងទំហំ៦៤ ៤២៥ ម២ ចិញ្ចឹមក្រូសក្រហម១មសងខាង ចន្លោះគម៣៤២+០០០ ដល់ គម៣៤៩ +០០០ គូសកំនួសសញ្ញាចរាចរ ទំហំ៩៧៨៥ម ដំបូងសុវត្ថិភាព ចំនួន៦០ដើម និងស្ថាបនាសញ្ញាចរាចរ ចំនួន៥៧លុត ចន្លោះ គម៣៣៧+ ០០០ ដល់គម៣៦៤+០០០ ស្ថិតនៅលើកំណាត់ផ្លូវជាតិលេខ៦ ក្នុងខេត្តសៀមរាប។
	100084	RID-NC-2016-No.026	ការងារសាងសង់ស្ថានបេតុងព្រះរាជដំណាក់ ប្រវែង ៤៦ម ទទឹង ៨,២ម ពង្រីកក្បាលស្ថានសងខាង ដោយ ក្រាលកៅស៊ូ AC ទំហំ ១ ៩៦០ម២ និងស្ថាបនាស្ថាន បេតុងវត្តពោធិលង្កា ប្រវែង ៣៣៥ ទទឹង ៩ម ពង្រីក ក្បាលស្ថានសងខាង ដោយក្រាលកៅស៊ូ DBST ទំហំ ៤០០ម២ ស្ថិតក្នុងក្រុងសៀមរាប ខេត្តសៀមរាប។
	100085	RID-NC-2016-No.25	ការងារជួសជុលផ្លូវដោយក្រាលកៅស៊ូ DBST ប្រវែង ២ ០០០ម ទទឹង៦ម និងចិញ្ចឹម ក្រូសក្រហម ១ម សងខាង គូសកំនួសចរាចរ ទំហំ ២១៨,៤៤ម២បំបាក់ស្ថាបនាសញ្ញាសុវត្ថិភាព ១៤ដើម និងបង្កោសុវត្ថិភាព ១៤ដើម លើផ្លូវខេត្តលេខ ២៦២០ a ព្រមទាំងជួសជុលប្រាំងស្ទឹងក្បាលស្ថានកំពង់ឈើចាល ១កន្លែង ប្រវែង ៥៥៥ ជញ ៩ម និងដើមទេវក្បាលស្ថាន ១៤ម ស្ថិតក្នុងស្រុកប្រាសាទសំបូរ ខេត្តកំពង់ធំ។
	100086	RID-PM-2016-No.23	ការងារជួសជុលផ្លូវដោយចាក់ដីសពង្រីក និងលើកកម្ពស់តូចៗ រួចក្រាលក្រូសក្រហមប្រវែង ៦ ០០០ម ទទឹង៨៥ម ស្ថាបនាល្អ ១ជួរមុខកាត់១ម ប្រវែង ១២ម ចំនួន ១៥កន្លែង ស្ថាបនាល្អ ២ជួរមុខកាត់១ម ប្រវែង ១២ម ចំនួន ១កន្លែង លើកំណាត់ផ្លូវខេត្តលេខ៥០C ចាប់ពីគ.ម០០+០០០ ដល់គ.ម០៦+០០០ បំបែកពីផ្លូវជាតិលេខ៦ ត្រង់ គ.ម១៦០+២០០ ស្ថិតក្នុងឃុំស្រយូរ ក្រុងស្ទឹងសែន ខេត្តកំពង់ធំ។
	100087	SPIED-NC-2016-No.32	ការងារស្ថាបនាពង្រីកផ្លូវសងខាង (ម្ខាងមានទទឹង៤,៥ម) ដោយក្រាលកៅស៊ូ DBST ប្រវែងសរុប ២ ១៧០ម ស្ថាបនាល្អបេតុងមុខកាត់១ម បណ្តោយផ្លូវ (សងខាងផ្លូវ) ប្រវែងសរុប ៩៦០ម វិហ្គាចិន្តា ៤២កន្លែង លើ កំណាត់ផ្លូវម្លូព្រៃ និងស្ថាបនាល្អបេតុងមុខកាត់១ម បណ្តោយផ្លូវ (សងខាងផ្លូវ) ប្រវែងសរុប ៤២០ម វិហ្គាចិន្តា ២០កន្លែង លើកំណាត់ផ្លូវ A១៤ ស្ថិតនៅក្នុងសង្កាត់កំពង់ប្រណាក ក្រុងព្រះវិហារ ខេត្តព្រះវិហារ។
	100088	RID-NC-2016-No. 38	ការងាររៀបចំដាក់លូបេតុងសរសៃដែកមុខកាត់ ១ម ចំនួន ១ខ្សែ ប្រវែង ១ ៩៨៨ម តាមបណ្តោយផ្លូវ និង វិហ្គា បេតុងសរសៃដែក ទំហំ ១,៦៥x១,៦៥ ចំនួន ៧០កន្លែង លើកំណាត់ផ្លូវក្រុងលេខ ២ ចាប់ពីរង្វង់មូលដ្ឋានប្រាំបី រហូតដល់ផ្សារសំរោង ស្ថិតនៅក្នុងក្រុងសំរោង ខេត្តឧត្តរមានជ័យ។
	100089	RID-NC-2016-No. 14	ការងារជួសជុលផ្លូវដោយចាក់ដីសពង្រីក និងលើកកម្ពស់តូចៗ រួចក្រាលកៅស៊ូ បាចថ្មពីរជាន់ (DBST) ប្រវែង ៥ ៧០០ម ទទឹង៧ម និងចិញ្ចឹមក្រូសក្រហម១ម សងខាង ស្ថាបនាល្អប្រអប់មុខពីរ ប្រវែង ៩ម ទទឹង៦,៧៥ម ចំនួន ១កន្លែង និងស្ថាបនាល្អមុខកាត់ ០,៨៥ម ប្រវែង ១២ម ចំនួន ៤កន្លែង លើកំណាត់ ផ្លូវខេត្តលេខ ៣១៥ ចាប់ពីគ.ម ០៥+០០០ ដល់គ.ម១០+៧០០ ស្ថិតក្នុងស្រុកស្វាយជ្រី ខេត្តស្វាយរៀង។
	100090	SPIED-NC-2016-No.14	ការងារស្ថាបនាល្អមុខកាត់ ១,៥០ម ចំនួន ១ខ្សែ ប្រវែង ១៩៤៥ វិហ្គា ចំនួន ៤កន្លែង ស្ថាបនាល្អបេតុង បេតុងម្ខាង ចំនួន ១កន្លែង លើកំណាត់ផ្លូវក្រុងលេខ ៣១៤បេ រហូតដល់អាចារ្យហែមជឿវ (កែសម្រួល) និង ដាក់លូមុខកាត់ ០,៨០ម សរុបប្រវែង ១ ៣៤២ម និងវិហ្គា ចំនួន ៤៧កន្លែង លើកំណាត់ផ្លូវជាតិលេខ ១១៤ លេខ ១១៧ លេខ ២០២ និង លេខ ៣១៤ ស្ថិតក្នុងក្រុងស្វាយរៀង ខេត្តស្វាយរៀង។



ប្រភេទ បរិស្ថាន	លេខកូដ	លេខគម្រោង	ប្រភេទគម្រោង/សេចក្តីពន្យល់
	100091	SPIED-NC-2016-No.51	ការងារស្ថាបនាផ្លូវដោយចាក់ស៊ីសតង្រឹក និងលើកកម្ពស់គុណភាពសងខាង រួចក្រាលក្រួសក្រហម ប្រវែង ៣ ៣៤០ម ទទឹង ១០ម និង ១២,៦ម (ចាប់ពីគម០០+០០០ ដល់គម០១+២០០ ទទឹង ១០ម និងចាប់ពីគម០១+២០០ ដល់គម០៣+៣៤០ ទទឹង ១២,៦ម) លើផ្លូវក្រុងលេខ ៤០ ចាប់ពីភូមិចុងកោះរហូតដល់ផ្លូវកែងអានក្ស ស្ថិតក្នុង សង្កាត់ផ្សារភ្នំ ក្រុងកំពង់ឆ្នាំង ខេត្តកំពង់ឆ្នាំង។
	100092	RID-NC-2016-No.029	ការងារស្ថាបនាស្ថានបេតុងចំនួន១កន្លែង ប្រវែង៣០ម ទទឹង៨ម រៀបចំសំណាញ់រឹងទេរផ្លូវ ម្ខាងប្រវែង ១០០ម ស្ថាបនាល្បឿនមុខបី ចំនួន ១កន្លែង និងស្ថាបនាល្បឿនចំនួនផ្លូវ សរុបចំនួន ១១កន្លែង លើកំណាត់ផ្លូវខេត្តលេខ 1KCH10 ស្ថិតក្នុងឃុំកាំងក្រសាំង ស្រុកទឹកជុល ខេត្តកំពង់ឆ្នាំង។
	100093	RID-NC-2016-No.022	ការងារជួសជុលផ្លូវដោយក្រាលកៅស៊ូ DBST ប្រវែង ៣ ៨០០ម ទទឹង ៦ម ចិញ្ចឹមក្រាលក្រួសក្រហម១ម សងខាង និងដាក់លូបេតុងកាត់ទទឹងផ្លូវមុខកាត់១ម ចំនួន ៣កន្លែង លើផ្លូវជាតិលេខ៥២ (គម០០+០០០ ដល់ គម០៣+៨០០) ស្ថិតក្នុងស្រុកបរិបូណ៌ ខេត្តកំពង់ឆ្នាំង។
	100094	RID-PM-2016-No.19	ការងារជួសជុលផ្លូវក្រាលក្រួសក្រហម ប្រវែង ៦ ០០០ម ទទឹង៧ម ស្ថាបនាស្ថានបេតុង ប្រវែង ១៥ម ទទឹង៧ម ចំនួន ១កន្លែង ស្ថាបនាម្យុមុខបី ចំនួន ១កន្លែង និងស្ថាបនាល្បឿនមុខកាត់១ម ១ជួរ ប្រវែង ១០ម ចំនួន ៣ កន្លែង លើកំណាត់ផ្លូវខេត្តលេខ១៥៣៤ (គ.ម៥៦+១៥០ ដល់គ.ម៦២+១៥០) ស្ថិតក្នុងឃុំស្វាយស ស្រុកក្រគរ ខេត្តពោធិ៍សាត់។
	100095	RID-PM-2016-No.33	ការងារជួសជុលផ្លូវខេត្តលេខ ១៣២ ដោយក្រាលក្រួសក្រហមប្រវែង ៣ ៨០០ម ទទឹង ១០ម និងបង្គោល- សុវត្ថិភាព ចំនួន ២៤ បង្គោល ស្ថិតក្នុងឃុំអូរក្រសួង ស្រុកភ្នំស្រួច ខេត្តកំពង់ស្ពឺ។
	100096	RID-PM-2016-No.43	ការងារជួសជុលផ្លូវខេត្តលេខ ១៣០ ដោយក្រាលកៅស៊ូបាចថ្មពីរជាន់ (DBST) ប្រវែង ១ ៦០០ម ទទឹង ៧ម ចិញ្ចឹមក្រួសក្រហម ១ម សងខាង ចាប់ពីគម ១៣+០២៥ ដល់គម ១៤+៦២៥ ស្ថាបនាល្បឿន ចំនួន ២កន្លែង និងល្បឿន ចំនួន ២កន្លែង ស្ថិតនៅក្នុងឃុំលើស្រែ ស្រុកសំរោងទង ខេត្តកំពង់ស្ពឺ។
	100097	RID-PM-2016-No.15	ការងារជួសជុលផ្លូវក្រាលក្រួសក្រហម ប្រវែង ៧ ៥០០ម ទទឹង ១០ម ចាប់ពី គ.ម ៣៥+០០០ ដល់ គ.ម ៤២+ ៥០០ លើកំណាត់ផ្លូវខេត្ត 132 ស្ថិតក្នុងស្រុកត្រាំកក់ ខេត្តតាកែវ។
	100098	SPIED-NC-2016 -No.24	ការងារស្ថាបនាផ្លូវដោយក្រាលកៅស៊ូបាចថ្មពីរជាន់ (DBST) ប្រវែង ២ ១០០ម ទទឹង៧ម និងចិញ្ចឹមក្រួសក្រហម ០,៥០ម សងខាង ស្ថាបនាម្យុមុខពីរ ចំនួន ១កន្លែង ទទឹង៨,៦ម កម្ពស់ ២ម ពង្រីកដាច់មុខមួយ ចំនួន ១ កន្លែង កម្ពស់២,៧ម និងស្ថាបនាលូបេតុងមួយជួរមុខកាត់ ០,៨ម សរុបចំនួន ២កន្លែង លើកំណាត់ផ្លូវក្រុងលេខ ៧៣៥ (គម១២+២០៥ ទៅដល់ផ្លូវជាតិលេខ៣៣) ស្ថិតនៅក្នុងក្រុងកំពត ខេត្តកំពត។
	100099	RID-NC-2016-No.017	ការងារជួសជុលផ្លូវ ប្រវែង១ ៨០០ម ពីគម០០+២០០ ដល់ គម០២+០០០ ដោយចាក់ស៊ីសលើកកម្ពស់ និង ពង្រីកគុណភាពសងខាង ស្ថាបនាល្បឿនមុខកាត់១ម ២ជួរ បណ្តោយផ្លូវ ប្រវែង២០០ម និងស្ថាបនាល្បឿន មុខកាត់០,៨ម ១ជួរ បណ្តោយផ្លូវ ប្រវែង៥០០ម លើកំណាត់ផ្លូវជាតិលេខ ៣៣៣ ស្ថិតនៅក្នុងខេត្តកែប។
	100100	SPIED-NC-2016-No-39	ការងារជួសជុលផ្លូវក្នុងក្រុង ចំនួន ១ខ្សែ ដោយចាក់ថ្មប៊ូតាស្រ្រឹក ១ម សងខាង ប្រវែង ១ ៥៥០ម លុបសំបុក មានលើផ្ទៃក្រឡា ៨២៩,៥២ម រួចអ៊ុតកៅស៊ូ AC កម្រាស់ ៤ស.ម ប្រវែង ២ ៨៥០ម ស្មើនឹង ២៦ ៦៦០,៤០ម២ លើផ្លូវលេខ៣០០ (វិថីព្យួង) និងអ៊ុតកៅស៊ូ AC លើផ្លូវខ្លី (កំណាត់ផ្លូវលេខ៣០១ ផ្លូវលេខ៥០០ និងផ្លូវលេខ ៥០១) ចំនួន ៣កន្លែង ប្រវែងសរុប ៣៥៨២ម ស្មើនឹង ៤ ០៧៨ម២ ដំបូងស្ថាបនាសញ្ញាចរាចរចំនួន ៦ស្លាក និងតួសតំនួសចរាចរ ទំហំ ២៨៥ម២ ស្ថិតក្នុងសង្កាត់លេខ៤ ក្រុងព្រះសីហនុ ខេត្តព្រះសីហនុ។
	100101	RID-PM-2016-No.18	ការងារជួសជុលផ្លូវដោយចាក់អ៊ុតកៅស៊ូ AC កម្រាស់ ៤សម ប្រវែងសរុប ២ ២៤០ម និងស្ថាបនាសញ្ញាចរាចរ ចំនួន ៦ស្លាក និងតួសតំនួសចរាចរ ទំហំ ២៨៥ម២ ដាក់បង្គោលស្ថាបនាសញ្ញាចរាចរ ចំនួន ៦ស្លាក និងតួសតំនួសចរាចរ ចំនួន ៦ស្លាក និងតួសតំនួសចរាចរ ទំហំ ២៨៥ម២ ស្ថិតក្នុងសង្កាត់លេខ៤ ក្រុងព្រះសីហនុ ខេត្តព្រះសីហនុ។



ប្រភេទ សិក្សាប្រឡង	លេខគុណ	លេខគម្រោង	លទ្ធផលគម្រោង/លទ្ធផលសិក្សា
	100102	RID-PM-2016-No.37	<p>គម្រោងស្ថាបនាផ្លូវក្រាលបេតុងសរសៃដែកកម្រាស់ ០,២៣ម ទំហំ ១២ ៧១៦ម២ ចាក់ក្រាលបេតុងកៅស៊ូ កម្រាស់ ០,០៧ម ទំហំ ១៤ ០៨៧ម២ ស្ថាបនាប្រវែង ២ ០០០ម ស្ថាបនាស្រូវទទឹង ០,៥ម ជម្រៅមធ្យម ០,៧ម ប្រវែង ៤០០ម និងអណ្តូងលូចំនួន ៧កន្លែង ស្ថាបនាខ្សែបេតុងប្រវែង ៧៦០ម រៀបការ៉ូចំនួន ៣១២ម២ ធ្វើប្រព័ន្ធបង្ហូរទឹកចេញពីស្នូល ស្ថាបនាសំណង់បេតុងព្រះទ្រូងផ្លូវទទឹងបាតក្រោម ០,៥ម កម្ពស់ ០,៥ម ប្រវែង ៧២០ម ព្រមទាំងគូសកំនួលចរាចរណ៍ចំនួន ១ ០៣២ម២ បំពាក់ស្លាកសញ្ញាចរាចរណ៍ចំនួន ១៨ស្លាក បំពាក់ ស្លាកព័ត៌មានចំនួន ៣ស្លាក និងការងារពង្រឹងចំណាំងអំប្រែចំនួន ៣០ដុំ លើកំណាត់ផ្លូវជាតិលេខ៣ និងលេខ៤ ស្ថិតនៅជុំវិញរង្វង់មូលវាលវេញ ក្នុងខេត្តព្រះសីហនុ។</p>
	100103	RID-PM-2016-No.002	<p>ការងារជួសជុលផ្លូវដោយក្រាលកៅស៊ូ DBST ប្រវែងសរុប ៥ ៥០០ម ទទឹង ៧ម ក្រាលកៅស៊ូ SBST ទទឹង ១,៥ មសងខាង(១,៥២២) លើកំណាត់ផ្លូវជាតិលេខ៧ ចាប់ពីគម្រាប៧៦+៦៧០ ដល់ គម ៣៧៧+០២០ និង ពីគម៣៨០+៩០០ ដល់ គម៣៨៦+០៥០ ក្នុងឃុំក្បាលដំរី ស្រុកសំបូរ ខេត្តក្រចេះ។</p>
	100104	RID-NC-2016-No.007	<p>ការងារស្ថាបនាស្ថានីយ៍ព្រែកបាងអំពីបេតុងសរសៃដែក ប្រវែង៨០ម ទទឹង១,១២ម រួចក្រាល កៅស៊ូ A/C ប្រវែង ៨០ម ទទឹង៩,២៥ម កម្រាស់៨សម លើគូស្ថាន ស្ថាបនាផ្លូវសងខាងក្បាលស្ថាន ដោយក្រាលកៅស៊ូ DBST ប្រវែងសរុប១០០ម ទទឹង១០ម គូសកំនួលចរាចរ ចំនួន៦៣ម២ និងបង្កាន់ដៃសុវត្ថិភាព ប្រវែង២៤៥ម លើកំណាត់ ផ្លូវខេត្តលេខ ២៧៩ ត្រង់គម៧៤+៤៣០ ព្រំប្រទល់ឃុំចំបក់ និងឃុំតាម៉ៅ ស្ថិតក្នុងស្រុកព្រែកប្រសព្វ ខេត្ត- ក្រចេះ។</p>
	100105	RID-NC-2016-No. 56	<p>ការងារជួសជុលដោយក្រាលកៅស៊ូ DBST ប្រវែងសរុប ៦ ៣៦០ម ទទឹង ៧ម ចិញ្ចើមក្រាលកៅស៊ូ SBST ទទឹង ១,៥ម សងខាង និងចិញ្ចើមក្រាលក្រួសក្រហមទទឹង ០,៥ម សងខាង ស្ថាបនាជាមួយល្បាយផ្លូវប្រវែង ១៣,៥ម ទទឹង ៣ម ចំនួន ២កន្លែង និងទទឹង ២,៥ម ចំនួន ១កន្លែង សរុបចំនួន ៣កន្លែង គូសកំនួលសញ្ញាចរាចរទំហំ ២ ០៣៣ម២ និងបំពាក់ស្លាកសញ្ញាចរាចរ ចំនួន ១៦ស្លាក លើកំណាត់ផ្លូវជាតិលេខ ៧ ចន្លោះពីគម ១៧២+៨០០ ដល់គម ២៣៩+០៩០ ស្ថិតក្នុងស្រុកព្រៃក្រវាត់ និងស្រុកមេមត់ ខេត្តត្បូងឃ្មុំ។</p>
	100106	RID-NC-2016-No.015	<p>ការងារជួសជុលដោយចាក់ក្រាលកៅស៊ូ DBST ប្រវែង៣ ៧០០ម ទទឹង៦ម ចិញ្ចើម១ម សងខាងពីគម២៤+ ៥០០ ដល់គម២៨+២០០ និងដាក់លូកាត់ទទឹងផ្លូវ មុខកាត់០,៨០ម ១ជួរ ចំនួន៣កន្លែង លើកំណាត់ផ្លូវខេត្ត លេខ ៣៧៦៤ ស្ថិតក្នុងស្រុកព្រៃជា ខេត្តមណ្ឌលគិរី។</p>
	100107	SPIED-NC-2016-No.026	<p>ការងារស្ថាបនាផ្លូវដោយក្រាលកៅស៊ូបាចម៉ូពីរដាន (DBST) ប្រវែង១ ២៧០ម ទទឹង៦ម ចិញ្ចើមក្រួសក្រហម១ មសងខាង និងស្ថាបនាបេតុងមួយជួរ មុខកាត់០,៨០ម ចំនួន២កន្លែង លើផ្លូវក្រុងលេខ ៣MK១ ស្ថិតនៅក្នុង ភូមិចំការតែ សង្កាត់ស្ថានមានជ័យ ក្រុងសែនមនោរម្យ ខេត្តមណ្ឌលគិរី។</p>
	100108	SPIED-NC-2016-No.45	<p>ការងារស្ថាបនាផ្លូវដោយក្រាលកៅស៊ូ DBST ប្រវែង ៣ ០០០ម ទទឹង ៧ម ក្រាលក្រួសក្រហមចិញ្ចើម ១ម សងខាង ចាប់ពីគម ១៤+៧០០ ដល់គម ១៧+៧០០ គូសកំនួលចរាចរសរុប ចំនួន ៧៨០ម២ បំពាក់ស្លាក សញ្ញាចរាចរ ចំនួន ១០ស្លាក ផ្លាកព័ត៌មាន ចំនួន ១ កន្លែង បង្គោលនាំផ្លូវចំនួន ១២៥ដើម និងបង្គោលតិច្ចម៉ែត្រ ចំនួន ១៨ បង្គោល និងដាក់លូមូលភ្លោះទទឹង៧មមុខកាត់ ១ម ប្រវែង ១៤៥ម ចំនួន ១កន្លែង លើកំណាត់ផ្លូវ ខេត្តលេខ ៣៧៨៩ ស្ថិតក្នុងស្រុកបរកែវ ខេត្តរតនគិរី។</p>
	100109	RID-PM-2016-No.028	<p>ការងារជួសជុលផ្លូវដោយក្រាលបីល្បាយខ្សាច់ភ្នំប្រវែង៧ ០០០ម ទទឹង ៨ម (គម០០+០០០ ដល់គម០៧+០០០) និងស្ថាបនាស្នូលមុខកាត់ ១ម បីជួរ ប្រវែង ១២ម សរុបចំនួន ៥ កន្លែង លើកំណាត់ផ្លូវលេខ ២២៦៣៣ ចាប់ពីបន្ទាយច្នា ដល់ផ្លូវ ជួរភ្នំដងបែក ស្រុកថ្មពួក ខេត្តបន្ទាយមានជ័យ។</p>
	100110	RID-NC-2016-No.024	<p>ការងារស្ថាបនាស្ថានីយ៍បេតុង (ស្ថានបាចុង) ប្រវែង ៣៦ម ទទឹង ៨ម ក្រាលកៅស៊ូបាចម៉ូពីរដាន (DBST) ប្រវែង ៦៥០ម ទទឹង ៧ម ចាប់ពី គម០៣+០០០ ដល់គម០៧+០០០ លេខ ៣៧ ស្ថិតក្នុងភូមិបាចុង ឃុំព្រះបាទ ស្រុកសៀមបូក ខេត្តស្ទឹងត្រែង។</p>



ប្រភេទ ហិរញ្ញប្បទាន	លេខគ្រូជ	លេខគម្រោង	និទ្ទេសគម្រោង/សេចក្តីពន្យល់
	100111	SPIED-NC-2016-No.41	ការងារស្ថាបនាផ្លូវដោយក្រាលកៅស៊ូ DBST ប្រវែង ១៩០ម ទទឹង ៨ម ស្ថាបនាលើបេតុងមុខកាត់០,៨០ម តាមបណ្តោយផ្លូវ ប្រវែង ៦៩៥ម រីហ្គា ចំនួន ២១កន្លែង រៀបចំបេតុងសងខាងផ្លូវ សរុបប្រវែង ៣៨០ម លើកំណាត់ផ្លូវក្រុងលេខ១៨ ស្ថាបនាស្ថានបេតុង ចំនួន ១កន្លែង ប្រវែង ២៤ម ទទឹង ៨ម ក្រាលកៅស៊ូ DBST សងខាងក្បាលស្ថាន សរុបប្រវែង ៣០ម ទទឹង ៨ម ស្ថាបនាប្រព័ន្ធការពារជម្រលើដីទេវក្បាលស្ថាន ប្រវែង ២៤ម ទទឹង ៨ម លើកំណាត់ផ្លូវក្រុងលេខ១៤ និងស្ថាបនាដាម្បូមុខបី ចំនួន ១កន្លែង ប្រវែង ៨,៦០ម លើកំណាត់ផ្លូវក្រុងលេខ២ ស្ថិតក្នុងក្រុងស្ទឹងត្រែង ខេត្តស្ទឹងត្រែង។
	100112	SPIED-NC-2016-No-82	ការងារស្ថាបនាផ្លូវក្នុងក្រុង ចំនួន ៦ខ្សែ ដោយក្រាលបេតុងសរសៃដែកបរិមាណសរុប ១៨ ៤១៨ម២ (ផ្លូវលេខ ៤, លេខ ១២, លេខ ១៤, លេខ ៦១, លេខ ៦៣, លេខ៦៤ និងផ្លូវជុំវិញរង្វង់មូល) ដាក់លូ បេតុងសរសៃដែក មុខកាត់ ០,៨២ ប្រវែងសរុប ១ ៤៧៦ម និងរីហ្គាចំនួន ៧៥កន្លែង តាមបណ្តោយផ្លូវក្រុងចំនួន ៥ខ្សែ (ផ្លូវលេខ ៤, លេខ ១២, លេខ ៦១, លេខ៦៣, និងលេខ ៦៤) រៀបចំដាក់ខ្សែបេតុងលើកំណាត់ផ្លូវក្នុងក្រុង ចំនួន ៣ខ្សែ (ផ្លូវជុំវិញផ្សារ, ផ្លូវក្រុងលេខ ៦៣ និងលេខ៦៤) សរុបប្រវែង ៨២៣ម និងចាក់សាបលើខ្សែជុំវិញផ្សារស្ទឹងត្រែង ចំហ័ ១ ១៤៧ម២ ស្ថិតនៅក្នុងក្រុងស្ទឹងត្រែង ខេត្តស្ទឹងត្រែង។
	100113	RID-NC-2016-No.028	ការងារជួសជុលផ្លូវដោយក្រាលកៅស៊ូ DBST ប្រវែង ២ ៩០០ម ទទឹង ៧ម ចិញ្ចឹមក្រាលក្រសក្រហម ១ម សងខាង ជីកប្រឡាយ ប្រវែង ១ ៧០០ម ចន្លោះគម ០៦+៥៦២ ដល់គម ០៩+៤៦២ ស្ថាបនាលូប្រអប់មុខបី ចំនួន ១កន្លែង ត្រង់គម ០០+៦១៣ និងគ្រឿងហិរញ្ញវត្ថុជួល (ភ័ន្តសសញ្ញា ២ ៦៧០២២ បង្កោលបង្ហាញផ្លូវ ចំនួន ៩០៥ដើម ស្លាកសញ្ញាចរាចរ ចំនួន ១២០ស្លាក បង្កោលភិក្ខុម៉ែត្រ ចំនួន ៩ដើម) ចាប់ពីគម ០០+០០០ ដល់គម ០៩+៥៦២ លើផ្លូវខេត្តលេខ ១៥៧៩ F ស្ថិតក្នុងសង្កាត់យ៉ាងា ក្រុងប៉ៃលិន ខេត្តប៉ៃលិន។
	100114	RID-PM-2016-No.032	ការងារសាងសង់ផ្លូវដោយលើកកម្ពស់ផ្លូវចាក់បំពេញដីធម្មតា ប្រវែង ២ ៨០០ម ទទឹង ១០ម ពីគម ២០+២០០ ដល់គម ២៦+០០០ រួចក្រាលក្រសក្រហម ប្រវែង ១៣ ១០០ម ទទឹង ៩ម ស្ថាបនាលូប្រអប់ ពីរជួរ ប្រវែង ៦,៦៧២ ទទឹង ១១,៦២ ចំនួន ១កន្លែង លូប្រអប់ ១ជួរ ប្រវែង ៣,៥៩២ ទទឹង ១១,៦២ ចំនួន ២កន្លែង ដាក់លូ មូលកាត់ទទឹងផ្លូវ សរុបចំនួន ៧កន្លែង (មុខកាត់ ១ម ពីរជួរ ២កន្លែង មុខកាត់ ១ម មួយជួរ ១កន្លែង មុខកាត់ ០,៨២ មួយជួរ ៤កន្លែង) និងជីកប្រឡាយ ប្រវែង ៦ ០០០ម ត្រមទាំងបំពាក់ស្លាកសញ្ញាចរាចរ ចំនួន ២០ស្លាក បង្កោលភិក្ខុម៉ែត្រ ចំនួន ១៣បង្កោល លើកំណាត់ផ្លូវខេត្តលេខ ១៤៨៥ អា ពីគម ២០+០០០ ដល់គម ៣៣+១០០ ស្ថិតនៅក្នុងឃុំជួស ស្រុកប្រមូលសាគរ ខេត្តកោះកុង។
	100115	RID-PM-2016-No.030	ការងារស្ថាបនាផ្លូវដោយល្បួសឆាយលើកកម្ពស់ដីស ប្រវែងសរុប ៣ ៨៤៥ម ទទឹង ៩,៨២ម នៅលើកំណាត់ផ្លូវ ខេត្តលេខ ៣៨០ (គ.ម ៣៦+៦០០ ដល់គ.ម ៤០+៦៣៥) ចាប់ពីឃុំកោះះដល់ឃុំទឹកឃ្លាំង ស្ថិតក្នុងស្រុកល្វាឯម ខេត្តកណ្តាល។
	100116	RID-NC-2016-No.27	ការងារស្ថាបនាស្ថានបេតុងចំនួន ២កន្លែង ប្រវែងសរុប ៤៥ម ទទឹង ៨ម (ស្ថានបេតុងទី១ ប្រវែង ២៥ម ក្នុងភូមិ ផ្លូវត្រីប ឃុំថ្មតូរ និងស្ថានបេតុងទី២ ប្រវែង ២០ម ក្នុងភូមិកោះកែវ ឃុំកោះកែវ) និងសាងសង់ផ្លូវក្បាលស្ថាន ដោយក្រាលក្រសក្រហមកម្រាស់ ០,១៥ម ទទឹង ៨ម ប្រវែងសរុប ១២០ម សម្រាប់ក្បាលស្ថានទាំងពីរ ស្ថិតក្នុង ស្រុកល្វាឯម ខេត្តកណ្តាល។
	100117	RID-NC-2016-No.34	ការងារស្ថាបនាផ្លូវដោយក្រាលក្រសក្រហមប្រវែង៣ ២០០ម ទទឹង៨,៨២ម និងសាងសង់កំណាត់ផ្លូវមុខកាត់ ១ម ប្រវែង១២ម ចំនួន៥កន្លែង ចន្លោះពីគម០១+៦០០ ដល់គម០៤+៨០០ លើកំណាត់ផ្លូវខេត្តលេខ១៤២ អា ពិស្វាយពល នៅឃុំព្រៃស្ងៀត ក្នុងស្រុកកំពង់រាំង ខេត្តព្រៃវែង។



ក្រុមការងារ	លេខកូដ	លេខគម្រោង	ស្នងការគម្រោង/សេចក្តីពន្យល់
	100118	RID-NC-2016-No.26	ការងារស្ថាបនាផ្លូវដោយក្រាលកៅស៊ូ DBST ប្រវែង ៥ ៩៨៧ ទទឹង ៦ម ចិញ្ចឹម១មសងខាងល្អប្រអប់ពីរជួរ ចំនួន ១កន្លែង និងគូសគំនូសចរាចរណ៍ទំហំ ១ ២០០ម២ ចន្លោះពីតម២០៩+១០៥ ដល់តម២១៥+១១៦ លើកំណាត់ផ្លូវ ខេត្តលេខ ៣១៣ ស្ថិតនៅលើឃុំស្តៅកោង ស្រុកបាភ្នំ ខេត្តព្រៃវែង។
	100119	RID-PM-2016-No.022	ការងារជួសជុលផ្លូវដោយក្រាលកៅស៊ូ DBST ទំហំ ១៩ ១៨៥ម២ និង ស្ថាបនាផ្លូវបេតុង អាម៉េ ប្រវែង ៦០០ម ទទឹង ៤ម បន្តបញ្ចប់ពីក្រុមហ៊ុន AZ លើកំណាត់ផ្លូវជាតិលេខ ៤ ចន្លោះតម៣៩+៨៦០-តម២៩៦+៥៧០។
	100120	RID-NC-2016-No.23	ការងារស្ថាបនាបន្តបញ្ចប់ស្ថានបេតុងចំនួន ១កន្លែង ប្រវែង ២០០ម ទទឹង ៨ម ដោយសាងសង់គ្រឿងបង្កើនបេតុង ផ្នែកខាងលើ រួមមាន សង់រន្ធត្រីស្រួស កម្រាល បង្កាត់ដៃ ការងារចាក់ក្រាលកៅស៊ូ AC លើស្ថាន បណ្តោយ ២០០ម ទទឹង ៧ម និងស្ថាបនាផ្លូវសងខាងក្បាលស្ថានដោយចាក់ដីសលើកម្ពស់ផ្លូវ រួចក្រាល ក្រូសក្រហម កម្រាស់ ០,៣ម ប្រវែងសរុប ២០០ម ទទឹង ៨ម ស្ថិតនៅលើផ្លូវលេខ ១៤៣ ត្រង់ត.ម ៦+២០០ ភូមិប្រាំបីមុម ឃុំកាំងមាក់ ស្រុកអង្គស្នួល ខេត្តកណ្តាល។
	100121	RID-PM-2016-No.52	ការងារស្ថាបនាផ្លូវដោយក្រាលកៅស៊ូ DBST ប្រវែង ៣ ៤២៥ម ទទឹង ៧ម និង ចិញ្ចឹមក្រូសក្រហមទទឹង ១ម សងខាង លើកំណាត់ផ្លូវជាតិលេខ ២១ ស្ថិតក្នុងឃុំជ្រៃធំ (ព្រំប្រទល់កម្ពុជា-វៀតណាម) ស្រុកកោះធំ ខេត្តកណ្តាល។
	100122	RID-PM-2016-No.55	ការងារស្ថាបនាផ្លូវដោយក្រាលកៅស៊ូ DBST ប្រវែង ៥ ២៩០ម ទទឹង ៦ម ក្រាលចិញ្ចឹមខ្ពស់ៗ ១ម សងខាង និងស្ថាបនាដាង្វាយ ប្រវែង ៦,៧៥ម ទទឹង១៣ម ចំនួន ១កន្លែង ត្រង់តម២១៥+៨០៥ លើកំណាត់ផ្លូវខេត្តលេខ ៣១៣ ចន្លោះចាប់ពីតម២៥+១១៦ ដល់តម២០+៥០៩ ស្ថិតក្នុងស្រុកបាភ្នំ ខេត្តព្រៃវែង។
	100123	RID-PM-2016-No.53	ការងារជួសជុលកំណាត់ផ្លូវជាតិលេខ ២០ ដោយក្រាលកៅស៊ូ DBST ប្រវែង ៤ ៥៦០ម ទទឹង ៦ម និង ៨ម ក្រាលក្រូសក្រហមចិញ្ចឹម ១មសងខាង ចន្លោះពីតម ០០+០០០ ដល់តម ០៩+៥៥០ សាងសង់ល្អជ្រុង បណ្តោយថ្នល់ ប្រវែង ២ ១២៩ម ទំហំ ០,៦មx០,៧ម សាងសង់ល្អមុខមួយ អង្កក់ឆ្និត ០,៦ម កាត់ទទឹងនិង បណ្តោយថ្នល់ ប្រវែងសរុប ៣៧៤ម និងសាងសង់អណ្តូងល្អ ចំនួន ៣៣កន្លែង ស្ថិតក្នុងខណ្ឌដង្កោ រាជធានីភ្នំពេញ និងស្រុកកំណាលស្ទឹង ខេត្តកណ្តាល។
	100124	PWRC-NC-2016-No.10	ការងារជួសជុលផ្លូវដោយក្រាលកៅស៊ូ SBST (ស្រទាប់ទី១) ប្រវែង៣ ៦៥០ម ទទឹង៦ម (តម៤+៦០០ ដល់តម ៨+៦៥០) ក្រាលកៅស៊ូ DBST ប្រវែង ៨០ម ទទឹង១០ម (តម៨+៦៥០ ដល់តម ៨+៣៣០) និងផ្លូវខ្លុង ប្រវែងសរុប៦៨៥ម ទទឹង៦ម លើផ្លូវខេត្តលេខ១១០ ស្ថិតក្នុងខណ្ឌច្បារអំពៅ រាជធានីភ្នំពេញ ព្រមទាំងស្ថាបនា ស្ថានបេតុង ចំនួន២កន្លែង ប្រវែងសរុប ៤២ម ទទឹង៨ម (ប្រវែង៣០ម ត្រង់តម៣៨+៤២០ និង ប្រវែង ១២ម ត្រង់តម៨៨+៨៥០) និងក្រាលកៅស៊ូ DBST សងខាងក្បាលស្ថាន ប្រវែងសរុប១២០ម ទទឹង៧ម លើផ្លូវខេត្ត លេខ ១១០ ស្ថិតក្នុងស្រុកស្នួល និងស្រុកកោះធំ ខេត្តកណ្តាល។
	100125	PWRC-NC-2016-No.12	ស្ថាបនាផ្លូវ ៥០លេខ ដោយចាក់ដីលើកម្ពស់ពង្រីកថ្នល់ និង ធ្វើគ្រឹះផ្លូវ រួចក្រាលកៅស៊ូ DBST ប្រវែង ៣,៤ តម ទទឹង ៧ម ចាប់ពីតម ០៧+៧៥៥ ដល់តម ១១+១៥៥ ចិញ្ចឹម សងខាងសរុប ២ម ស្ថាបនាស្ថានបេតុង កាត់ផ្លូវទៅទិកាំងចាស់មុខកាត់១ម មួយជួរ ប្រវែង ១២ម ចំនួន ៥កន្លែង និងស្ថាបនាលូបិជួរថ្មីកាត់ផ្លូវនៅ ទិកាំងចាស់ មុខកាត់ ១ម បិជួរ ប្រវែង ១២ម ចំនួន ១កន្លែង ស្ថិតក្នុងស្រុកកំពង់លែង ខេត្តកំពង់ឆ្នាំង។
	100126	PWRC-NC-2016-No.13	ការងារឈូសឆាយបើកផ្លូវប្រវែង១៣ ៥៥៤ម ទទឹង១៥ម ចាប់ពីត.ម ០០+០០០ ដល់ ត.ម ១៣+៥៥៤ ស្ថាបនា ផ្លូវដោយចាក់ដីសពង្រីក និងលើកកម្ពស់ថ្នល់រួចក្រាលក្រូសក្រហមប្រវែង ៧ ២០០ម ទទឹង៦ម ចិញ្ចឹមក្រូសក្រហម សង់ល្អមុខកាត់១ម បិជួរចំនួន២កន្លែង សរុបប្រវែង៦៤ម ចាប់ពីត.ម ០០+៥៦០ ដល់ ត.ម ០៧+៦២៤ លើ កំណាត់ផ្លូវខេត្តលេខ ៥០លេ ស្ថិតនៅក្នុងស្រុកកំពង់លែង ខេត្តកំពង់ឆ្នាំង។



ប្រភេទ បណ្តាញ	លេខគណនី	លេខគម្រោង	លម្អិតគម្រោង/លេខគណនី
	100127	PWRC-CN-2016-No.17	ការងារសាងសង់ស្ពានបេតុងចំនួន ៣កន្លែង ប្រវែងសរុប ៤៥ម ទទឹង ៨ម (ស្ពានព្រែកខ្យល់ ប្រវែង ១៥ម ត្រង់ គម ៤៨+៦៧០ ស្ពានកំពង់ជ្រៃ ប្រវែង ១៥ម ត្រង់គម ៧៥+៩០០ និងស្ពានព្រែកជ្រៃ ប្រវែង ១៥ម ត្រង់ គម ៨៥+២៨០) និងស្ថាបនាផ្លូវសងខាងក្បាលស្ពាននីមួយៗ ដោយចាក់កៅស៊ូ DBST ប្រវែង ៦០ម ទទឹង ៦ម និងក្រាលក្រួសក្រហមចិញ្ចឹម ១ម លើកំណាត់ផ្លូវខេត្តលេខ ១១០ ស្ថិតក្នុងស្រុកកោះធំ ខេត្តកណ្តាល។
	100128	Road 110DBST-5570m	ការងារជួសជុលកំណាត់ផ្លូវខេត្តលេខ ១១០ ដោយក្រាលកៅស៊ូ DBST ចិញ្ចឹមក្រួសក្រហម ១ម សងខាង ប្រវែង ៥ ៥៧០ម និងស្ថាបនាជួសជុលមុខពីរ ចំនួន ១កន្លែង លើកំណាត់ផ្លូវខេត្តលេខ ១១០ ចាប់ពីគម ០៨+ ៣៣០ ដល់គម ១៣+ ៩០០ ស្ថិតក្នុងសង្កាត់ព្រែកថ្មី ខណ្ឌច្បារអំពៅ រាជធានីភ្នំពេញ។
	100129	Road 120B.DBST10500m	ការងារស្ថាបនាផ្លូវដោយក្រាលកៅស៊ូ DBST ប្រវែង ១០,៥គ.ម ទទឹង ៧ម ចិញ្ចឹម ១ម សងខាង ដឹកប្រមូល សងខាងផ្លូវទទឹងមាត់លើ ១,២ម ជម្រៅ ១ម ប្រវែង ១៤ ៧០០ម (៧ ៣៥០x២) ស្ថាបនា លូកាត់ទទឹងថ្នល់ មុខកាត់ ១ម ប្រវែង ១១ម ចំនួន ៣កន្លែង និងគល់ទោលកាត់ទទឹងថ្នល់មុខកាត់ ១ម ប្រវែង ៤ម ចំនួន ១៣ កន្លែង គូសគំនូសចោលសរុប ២ ៦៣៤ម២ បំពាក់ហិក្វាចរាណ៍ រួមមានស្លាកសញ្ញាចំនួន ៣០ស្លាក បង្កោល បង្ហាញផ្លូវ (Guide Post) ចំនួន ៣៤១ បង្កោល បង្កោលតិច្ច្រឹមចំនួន ១០បង្កោល និងស្លាកព័ត៌មាន ចំនួន ២ស្លាក ស្ថិតនៅលើផ្លូវលេខ ១២០បេ ចាប់ពីបំបែកផ្លូវជាតិលេខ ២ ត្រង់គ.ម ៣៣+៤០០ សំដៅទៅផ្លូវជាតិ លេខ ៣ ត្រង់គ.ម ៣៥+០០០ ស្ថិតក្នុងខេត្តកែវ និងខេត្តកណ្តាល។
	100130	Road 3MK1A.DBST 4100m	ការងារស្ថាបនាផ្លូវក្រុងលេខ ៣MK១A ដោយក្រាលកៅស៊ូ DBST ប្រវែង ៤ ១០០ម ទទឹង ៦ម និងចិញ្ចឹមក្រួស ក្រហម ១ម សងខាង និងការងារស្ថាបនាលូបេតុងទទឹងផ្លូវ ចំនួន ៣កន្លែង ប្រវែងសរុប ៥០ម (មុខកាត់១ម មួយជួរចំនួន ១កន្លែង ពីរជួរចំនួន ១កន្លែង និងមុខកាត់០,៦ម មួយជួរចំនួន ១កន្លែង) ចាប់ពីបំបែកផ្លូវក្រុងលេខ ៣៧៦២ ត្រង់ គ.ម ០១+២០០ រហូតដល់ផ្លូវជាតិលេខ ៧៦ ត្រង់គ.ម ១២៨+២០០ ស្ថិតនៅភូមិចំការវែក សង្កាត់ស្ពានមានជ័យ ក្រុងសែនមនោរម្យ ខេត្តមណ្ឌលគិរី ដោយដេញថ្លៃប្រកួតប្រជែងជាសាធារណៈដើម្បីជ្រើស រើសក្រុមហ៊ុនម៉ាការអនុវត្ត សម្រាប់ឆ្នាំ២០១៦។
	100131	City R4-Con. 1700mBCM	ការងារស្ថាបនាផ្លូវក្រុងលេខ ៤ ដោយចាក់បេតុងសរសៃដែក ប្រវែង ១ ៧០០ម ទទឹង ៧ម ចាប់ពីគ.ម០០+០០០ ដល់គ.ម០១+៧០០ រៀបចំដាក់លូបេតុងទទឹងផ្លូវ មុខកាត់១ម ចំនួន ៨កន្លែង និងស្ថាបនាហ្គាល់បេតុងសរសៃ ដែក ចំនួន ៨កន្លែង (មួយកន្លែងមាន ២ហ្គាល់ សរុប ១៦ហ្គាល់) ស្ថិតនៅលើកំណាត់ផ្លូវក្រុងលេខ ៤ បំបែកផ្លូវ ជាតិលេខ៦ ត្រង់ គ.ម៤១៦+០០០ ក្នុងសង្កាត់កំពង់ស្វាយ ក្រុងសិរីសោភ័ណ ខេត្តបន្ទាយមានជ័យ ដោយដេញ ថ្លៃប្រកួតប្រជែងជាសាធារណៈ ដើម្បីជ្រើសរើសក្រុមហ៊ុនម៉ាការអនុវត្តសម្រាប់ឆ្នាំ២០១៦។
	100132	Road 319C.DBST 3866m	សម្រាប់ការងារស្ថាបនាផ្លូវខេត្តលេខ៣១៩សេ ប្រវែង ៣ ៨៦៦ម ទទឹង៧ម ដោយក្រាលកៅស៊ូDBST ក្រាល ចិញ្ចឹមកៅស៊ូ មួយជាន់ទទឹង០,៥ម សងខាង ព្រមទាំងក្រាលចិញ្ចឹមក្រួសក្រហម ទទឹង២មសងខាង ស្ថាបនាលូ ជ្រុងមុខពីរចំនួន ១កន្លែង ប្រវែង១៥,៦ម ទទឹង ៦,៦៧៥ម កម្ពស់២,៧៧៥ម ស្ថាបនាលូមួយទទឹងថ្នល់មុខកាត់ ១ម មួយជួរចំនួន២កន្លែង សរុបប្រវែង ១៤៥ គូសគំនូសចោលចំនួន ១ ១៤៣ម២ បំពាក់ស្លាកសញ្ញាចោលចំនួន ១៨ស្លាក តម្កើងបង្កោលបង្ហាញផ្លូវចំនួន ១៦៦ដើម បង្កោលតិច្ច្រឹមចំនួន ៣ដើម ស្លាកព័ត៌មានបង្ហាញទិស ដៅចំនួន២ស្លាក និងបង្កោលដីចំណីផ្លូវចំនួន ៧ដើម ស្ថិតលើកំណាត់ផ្លូវចាប់ពីផ្លូវជាតិលេខ១១ ត្រង់ព្រែកព្រំ វែងដល់ផ្លូវខេត្តលេខ ៣១៩ ស្ថិតនៅក្នុងឃុំមនោរម្យ ស្រុកស្វាយទាប ខេត្តស្វាយរៀង។




ប្រភេទ ចំណុច	លេខគុណ	លេខគម្រោង	ស្ថានភាពគម្រោង/សេចក្តីពន្យល់
	100133	Road 152DBST-5272m	សម្រាប់ការងារជួសជុលផ្លូវខេត្តដោយក្រាលកៅស៊ូDBST ប្រវែង ៥ ២៧២ម ទទឹង៦ម ចិញ្ចឹមក្រាលក្រស ក្រហម១មសងខាង ស្ថាបនាស្ថានបេតុងប្រវែង ១៥ម ទទឹង៨ម ចំនួន១កន្លែង និងស្ថាបនាលូមូលមុខកាត់ ១ម មួយជួរកាត់ទទឹងផ្លូវប្រវែង១០មសរុបចំនួន៣កន្លែង លើកំណាត់ផ្លូវខេត្តលេខ១៥២ ចាប់ពីគម១០០+០០០ដល់ គម១៥+២៧២ ស្ថិតក្នុងឃុំសែប ស្រុកកំពង់ត្រឡាច ខេត្តកំពង់ឆ្នាំង។
	100134	Road 46DBST-6600m	ការងារស្ថាបនាផ្លូវចាក់បេតុងកៅស៊ូ ប្រវែង ១៩០ម ទទឹង ៧ម (ចាប់ពីគ.ម ០០+ ២១០ ដល់គ.ម ០០+ ៤០០) ធ្វើចិញ្ចឹមក្រសក្រហមសងខាង ទទឹង ១,៥ម ស្ថាបនាផ្លូវចាក់បេតុងកៅស៊ូ ប្រវែង ៦ ៦០០ម ទទឹង ៦ម (ចាប់ពី គ.ម ០០+ ៤០០ ដល់គ.ម ០៧+០០០) ធ្វើចិញ្ចឹម SBST សងខាង ទទឹង ១,៥ម ស្ថាបនាផ្លូវ ចាក់បេតុងកៅស៊ូ ប្រវែង ៤០ម ទទឹង ៦ម (ផ្លូវឡើងកៅស៊ូ) គូសតំនួសចរាចរណ៍ ទំហំ ២ ០៩៩ម២ បំបាក់ស្លាកចរាចរណ៍ ចំនួន ២៣ស្លាក តម្កើងបង្គោលគិល្ប៍ម៉ែត្រ ចំនួន ៨ដើម សាងសង់លូមូលមុខមួយកាត់ទទឹងផ្លូវមុខកាត់ ១ម ប្រវែង ១៤ ម ចំនួន ២កន្លែង និងលូមូលមុខមួយបណ្តោយផ្លូវមុខកាត់ ១ម ប្រវែង ៣៦៦ម ព្រមទាំងសាងសង់អណ្តូងលូ ចំនួន ១៨កន្លែង និងខ្សែទឹក ប្រវែង ៣៨០ម ស្ថិតកំណាត់លើផ្លូវជាតិលេខ ៤៦ ក្នុងឃុំត្រែងត្រយឹង ស្រុកភ្នំស្រួច ខេត្តកំពង់ស្ពឺ។
	100135	Road-TBK2017	កម្រោងសាងសង់ហេដ្ឋារចនាសម្ព័ន្ធផ្លូវថ្នល់នៅតំបន់រដ្ឋបាល ខេត្តក្រចេះ។
	100136	RID-NC-2016-No.31	ការងារស្ថាបនាផែនដៃកប្រៃសណីយ៍ទំហំ ៦ម X ១២ម និងស្ថាបនាផ្លូវបេតុងសរសៃដែកកៅស៊ូប្រវែង ៥០ម ទទឹង ៦,២ម ព្រមទាំងការងាររៀបចំផែនការសងខាងផ្លូវប្រវែង ១០០ម (៥០មx២ម) នៅឃុំកំពង់ហ្លួង ស្រុកអង្គរបូរី ខេត្តតាកែវ។
	100137	RID-NC-2016-No.38	ការងារស្ថាបនាផ្លូវដោយចាក់ដីស លើកកម្ពស់ក្នុងផ្លូវជាមធ្យម ៤ម រួចក្រាលថ្មមិច កម្រាស់ ០,២៥ម ទទឹង១៣ម ប្រវែង ៦៥០ម ស្ថាបនាចំណតយានយន្ត ទំហំ ៣៥មx៥០ម ដោយចាក់ដីសលើកកម្ពស់ ៨ម រួចក្រាលថ្មមិច កម្រាស់ ០,៣ម ស្ថាបនាផ្លូវឡើង-ចុះដៃ ដោយមានវាយសសរគ្រឹះបេតុង ទំហំ០,២៥មx០,២៥ម ចាក់ជ្រុង និង កម្រាលបេតុងសរសៃដែកកម្រាស់ ០,២០ម ទទឹង ៥,៤ម ប្រវែង ១៨៤ម សម្រាប់ផ្លូវយានយន្ត និងកម្រាស់ ០,១៥ម ទទឹង ១ម ប្រវែង ១៨៤ម សម្រាប់ផ្លូវថ្លើរជើង និងស្ថាបនាដើមទេសសងខាងផ្លូវចុះចំណេកដោយចាក់ ជ្រុង និងកម្រាលបេតុងសរសៃដែកកម្រាស់ ០,១ម ប្រវែង ១៨៤ម ស្ថិតនៅកំពង់ចម្លងថ្មីក្រិយខាងលិច ក្នុងក្រុង- កំពង់ឆ្នាំង ខេត្តកំពង់ឆ្នាំង។
	100138	RID-PM-2017-No.001	ការងារស្ថាបនាផ្លូវដោយក្រាលក្រសក្រហម ប្រវែងសរុប ៦គ.ម ទទឹង ៨ម ចន្លោះពីគ.ម ៧+០០០ ដល់ គ.ម ១៣+០០០ និងការងារបំបាក់ស្លាកសញ្ញាចរាចរណ៍ ចំនួន ១២ស្លាក បង្គោលបង្ហាញផ្លូវ ចំនួន ៨០បង្គោល ស្លាកព័ត៌មានគម្រោង ចំនួន ២ស្លាក ព្រមទាំងស្ថាបនាលូបេតុងមុខកាត់ ១ម បីជួរ ចំនួន ៣កន្លែង នៅលើ កំណាត់ផ្លូវខេត្តលេខ ២៥៦៣អា ស្ថិតក្នុងឃុំបន្ទាយឆ្មារ ស្រុកថ្មពួក ខេត្តបន្ទាយមានជ័យ។
	100139	RID -NC-2017-No.003	ការងារជួសជុលផ្លូវដោយក្រាលកៅស៊ូ DBST ប្រវែង ៥,៣គ.ម ទទឹង ៦ម ចិញ្ចឹមក្រសក្រហម ទទឹង ១ម សងខាង ចាប់ពីគ.ម ១៨+១០០ ដល់គ.ម ២៣+៤០០ និងការងារគូសតំនួសចរាចរណ៍ ចំនួន ១ ៣២៦ម២ ដាក់ស្លាកសញ្ញាចរាចរណ៍ ចំនួន ៩ស្លាក បង្គោលបង្ហាញផ្លូវចំនួន ៥០ដើម បង្គោលគិល្ប៍ម៉ែត្រ ចំនួន ៦បង្គោល ព្រមទាំងស្លាកព័ត៌មានគម្រោង ចំនួន ២ស្លាក ស្ថិតនៅលើកំណាត់ផ្លូវខេត្តលេខ ២៥៦៤ នៅក្នុងឃុំថ្មី ស្រុកស្វាយចេក ខេត្តបន្ទាយមានជ័យ។




ក្រសួង សុខាភិបាល	លេខកូដ	លេខគម្រោង	ស្ថានភាព/សេចក្តីពន្យល់
	100140	PID-NC-2017-No.11	ការងារស្ថាបនាផ្លូវដោយចាក់ដីសព្រឹក និងលើកកម្ពស់ក្នុងសង្គមខាង រួចក្រាលក្រសក្រហម ប្រវែង ៤ ៥០០ម ទទឹង ៨ម និងលូបេតុងមុខកាត់ ១ម មួយជួរ ចំនួន ៥កន្លែង លើកំណាត់ផ្លូវបំបែកពីផ្លូវជាតិលេខ ៥៨ ក្រុង ក.ម ២០+៥៥០ ស្ថិតនៅក្នុងភូមិជោគជ័យ ឃុំអូររំពង់ ស្រុកអូររំពង់ ខេត្តបាត់ដំបង។
	100141	PID-NC-2017-No.46	ស្ថាបនាផ្លូវដោយក្រាលក្រសក្រហម ប្រវែង ៩៧ម ទទឹង ៧ម ផ្លូវខ្សែក្រវាត់ទី ២ ពីភូមិក្រវាត់ ឃុំនិមិត្ត ឃុំកោក- រមៀត ស្រុកថ្មពួក ខេត្តបាត់ដំបង។
	100142	RID-NC-2017-No.29	ការងារជួសជុលផ្លូវ ដោយក្រាលកៅស៊ូ DBST ប្រវែង ៣ ៨០០ម ទទឹង ៦ម ចិញ្ចើម ក្រសក្រហម ទទឹងម្ខាង១ម សងខាងផ្លូវ និងការងារស្ថាបនាលូសោលកាត់ទទឹងថ្នល់ មុខកាត់ ១ម ចំនួន ៧កន្លែង ពង្រីក លូជ្រុង ១ជួរ ចំនួន ១កន្លែង ពង្រីកស្ថានទទឹង ៤ម ប្រវែង ១៨,៥ម ចំនួន ១កន្លែង ព្រមទាំងស្លាកសញ្ញាចរាចរណ៍ ចំនួន ១៦ស្លាក ស្លាកព័ត៌មានគម្រោង ចំនួន ២ស្លាក ស្ថិតនៅលើកំណាត់ផ្លូវខេត្តលេខ ១៥៧ ចាប់ពី ក.ម ០៥+០០០ ដល់ ក.ម ០៨+៨០០ ក្នុងឃុំរំពង់ ស្រុកសង្កែ ខេត្តបាត់ដំបង។
	100143	PID-NC-2017-No.41	ការងារស្ថាបនាផ្លូវដោយចាក់ដីសព្រឹក និងលើកកម្ពស់ក្នុងសង្គមខាង រួចក្រាលក្រសក្រហម ប្រវែង ៣ ៧០០ម ទទឹង ៨ម ស្ថាបនាគ្នាមុខមួយ ចំនួន ១កន្លែង និងដាញមុខពីរ ចំនួន ១កន្លែង ព្រមទាំងស្ថាបនាលូបេតុងមុខ កាត់១ម មួយជួរ ចំនួន ៦កន្លែង លើផ្លូវខេត្ត បំបែកពីផ្លូវជាតិលេខ ៥៧ ប្រវែង ៧.៥ ៥២+០០០ ស្ថិតក្នុងភូមិ សាមគ្គី ចៅដល់ភូមិពេជ្រចិន្តា ឃុំចក្រី ស្រុកភ្នំព្រឹក ខេត្តបាត់ដំបង។
	100144	PID-NC-2017-No.42	ការងារស្ថាបនាផ្លូវដោយចាក់ដីសព្រឹក និងលើកកម្ពស់ក្នុងសង្គមខាង រួចក្រាលក្រសក្រហម ប្រវែង ៣ ០០០ម ទទឹង ៧ម ស្ថាបនាលូបេតុងមុខកាត់១ម សរុបចំនួន ៥កន្លែង (១ជួរ ចំនួន ៤កន្លែង និង ២ជួរ ចំនួន ១កន្លែង) ស្ថិតនៅលើផ្លូវខេត្ត បំបែកពីផ្លូវជាតិលេខ ៥៧ ប្រវែង ៧.៥ ៤២+១០០ ក្នុងភូមិបឹងសង្កែ ឃុំបឹងប្រាំ ស្រុកបរវេល ខេត្តបាត់ដំបង។
	100145	PID-NC-2017-No.07	ការងារស្ថាបនាផ្លូវដោយចាក់ដីសព្រឹក និងលើកកម្ពស់ក្នុងសង្គមខាង រួចក្រាលក្រសក្រហម ប្រវែង ៤ ០០០ម ទទឹង៨ម និងស្ថាបនាលូបេតុង មុខកាត់១ម ១ជួរ ចំនួន ៦កន្លែង ស្ថិតនៅលើកំណាត់ផ្លូវខេត្តបំបែកពីផ្លូវជាតិ លេខ ៥៧ ប្រវែង ៧.៥ ៥០៥+៩០០ ក្នុងភូមិបន្ទាយត្រែង ឃុំបន្ទាយត្រែង ស្រុកថ្មពួក ខេត្តបាត់ដំបង។
	100146	PID-NC-2017-No.48	ស្ថាបនាស្ថានបេតុង ចំនួន ០៣កន្លែង ប្រវែង ៨១ ម ទទឹង ៧ម ផ្លូវខ្សែក្រវាត់ទី ៣ (ផ្លូវជាតិលេខ ៥៨) ឃុំអំពិល ៥ ដើម ឃុំកាត្រែ ស្រុកបរវេល ខេត្តបាត់ដំបង។
	100147	RID-NC-2017-No.013	ការងារជួសជុលកំណាត់ផ្លូវ ដោយក្រាលកៅស៊ូ DBST ប្រវែង ៣ ៧៥០ម ទទឹង ៧ម ចិញ្ចើមក្រាលក្រសក្រហម ១ម សងខាង ចន្លោះក.ម ១៧+៦០០ ដល់ក.ម ២១+៣៥០ ស្ថាបនាផ្លូវបេតុងសរសៃដែក ប្រវែង ៥០០ម ទទឹង ៧ម កម្រាស់ ០,២ម ចិញ្ចើមក្រាលក្រសក្រហម ទទឹង ១ម សងខាង ចន្លោះក.ម ២២+១៥០ ដល់ក.ម ២២+ ៦៥០ ស្ថាបនាដាញមុខពីរចំនួន ១កន្លែង និងលូបេតុងមុខកាត់ ០,៦ម ពីរជួរ ចំនួន ៥កន្លែង ព្រមទាំងគូសកំនួស ចរាចរណ៍ ចំនួន ៧៦៤ម២ស្លាកសញ្ញាចរាចរណ៍ ចំនួន ៥៦ស្លាក បង្គោលបង្ហាញផ្លូវ ចំនួន ១៨២ដើម បង្គោល ពិឡូម៉ែត្រ ចំនួន ៤បង្គោល ស្លាកព័ត៌មានគម្រោង ចំនួន ២ស្លាក ស្ថិតនៅលើកំណាត់ផ្លូវជាតិលេខ ៧០ B ក្នុង ស្រុកស្រីសន្ធិ ខេត្តកំពង់ចាម។



ប្រភេទ អំណាច	លេខកូដ	លេខគម្រោង	និរន្តរ៍គម្រោង/សេចក្តីណែនាំ
	100148	RID-NC-2017-No.011	ការងារជួសជុលកំណាត់ផ្លូវខេត្តដោយក្រាលកៅស៊ូ DBST ប្រវែង ៨ ០០០ម ទទឹង ៦ម ចិញ្ចឹមក្រសក្រហម ទទឹង ១ម សងខាង ពី.ម ០០+០០០ ដល់.ម ០៨+០០០ ស្ថាបនាឬបេតុងមុខកាត់ ០,៦ម មួយជួរ ចំនួន ៤កន្លែង ពីរជួរ ចំនួន ១១កន្លែង និងការងារតុល្យមូលមុខកាត់ ១ម មួយជួរ ចំនួន ១កន្លែង សរុបចំនួន ១៦កន្លែង តួស កំនួសចរាចរណ៍ ចំនួន ១ ៥៨៦ម២ ស្លាកសញ្ញាចរាចរណ៍ ចំនួន ៨៦ស្លាក បង្គោលបង្ហាញផ្លូវចំនួន ៣៧ដើម បង្គោលអីឡូម៉ែត្រ ចំនួន ៨បង្គោល ព្រមទាំងស្លាកព័ត៌មានគម្រោង ចំនួន ២ស្លាក ស្ថិតនៅលើកំណាត់ផ្លូវខេត្ត លេខ ៧១លេខ នៅក្នុងឃុំល្វាលើ និងឃុំតាប្រក ស្រុកចំការលើ ខេត្តកំពង់ចាម។
	100149	RID-NC- 2017-No.012	ការងារជួសជុលកំណាត់ផ្លូវដោយក្រាលកៅស៊ូ DBST ប្រវែង ១ ១០០ម ទទឹង ៦ម ពី.ម ១០+៨០០ ដល់ .ម ១១+៩០០ និងតួសកំនួសចរាចរណ៍ ចំនួន ៣០១ម២ បំពាក់ស្លាកសញ្ញាចរាចរណ៍ ចំនួន ៦ស្លាក ព្រមទាំង ស្លាកព័ត៌មាន ចំនួន ២ស្លាក ស្ថិតនៅលើកំណាត់ផ្លូវខេត្តលេខ ២៧០ ក្នុងស្រុកកំពង់សៀម និងស្រុកកងមាស ខេត្តកំពង់ចាម។
	100150	PID-NC-2017-No.54	ការងារស្ថាបនាផ្លូវដោយចាក់ស៊ីសេត និងលើកកម្ពស់ក្នុងសង្កាត់ រួចក្រាលក្រសក្រហម ប្រវែង ៣ ០០០ម ទទឹង ៩ម ចាប់ពី គ.ម ១២+៧៥០ ដល់គ.ម ១៥+៧៥០ ការងារស្ថាបនាស្ថានីយ៍បេតុងសរសៃដែក ប្រវែង ១៨ម ទទឹង ៨ម (ស្ថានីយ៍ព្រែកលិវ) ការងារស្ថាបនាប្រព័ន្ធការពារជម្រាលជើងទេរ ការងារស្ថាបនាផ្លូវវាងស្ថានដោយ ក្រាលក្រសក្រហម ប្រវែង ៣០ម ទទឹង ៥ម និងស្ថាបនាផ្សារមុខបី កម្ពស់ ៣ម ទទឹង ៨ម ចំនួន ១កន្លែង ស្ថាប នាឬ បេតុងមុខកាត់ ១ម មួយជួរ ចំនួន ៤កន្លែង ព្រមទាំងស្លាកសញ្ញាចរាចរណ៍ ចំនួន ៨ស្លាក បង្គោលនាំផ្លូវ ចំនួន ៣២ដើម ស្លាកព័ត៌មាន ចំនួន ២ស្លាក ស្ថិតនៅផ្លូវខេត្តលេខ ២៧០ ពីភូមិព្រែកលិវ ដល់ភូមិស្វាយ ស្រណោះ ក្នុងឃុំព្រែកលិវ ស្រុកកងមាស ខេត្តកំពង់ចាម។
	100151	RID-NC-2017-No.019	ការងារជួសជុលបន្តកំណាត់ផ្លូវជាតិលេខ ៥២ ចាប់ពីគ.ម ០៣+៨០០ ដល់គ.ម ០៦+៦៥០ ដោយលើកកម្ពស់ រួច ក្រាលក្រសក្រហម ប្រវែង ២ ៨៥០ម ទទឹង ៩ម និងស្ថាបនាឬមុខកាត់១ម ២ជួរ ចំនួន ២កន្លែង ស្ថិតនៅក្នុង ឃុំត្រពាំង ឃុំត្រពាំង ឃុំត្រពាំង ស្រុកបរិបូណ៌ ខេត្តកំពង់ឆ្នាំង។
	100152	PWTTD-NC-2017-No.29	ការងារស្ថាបនាផ្លូវ ដោយចាក់ស៊ីសេតកម្ពស់ក្នុង រួចក្រាលក្រសក្រហម ប្រវែង ៧ ០០០ម ទទឹង ៩,២ម ចាប់ពី គ.ម ០៧+២០០ ដល់ គ.ម ១៤+២០០ និងស្ថាបនាឬបីជួរមុខកាត់ ១ម ប្រវែង ១៣ម ចំនួន ៤កន្លែង ក្រុង គ.ម ០២+៤៦០, គ.ម ០៥+៥៨៥, គ.ម ១១+៧៥០ និងគ.ម ១២+២០០ ព្រមទាំងបំពាក់បង្គោល សុវត្ថិភាព ចំនួន ២២ដើម នៅលើផ្លូវខេត្តលេខ ៥០លេ ស្ថិតក្នុងឃុំច្រណូក ស្រុកកំពង់លែង ខេត្តកំពង់ឆ្នាំង។
	100153	PID-NC-2017-No.23	ការងារស្ថាបនាផ្លូវដោយចាក់ស៊ីសេត និងលើកកម្ពស់ក្នុងសង្កាត់ រួចក្រាលក្រសក្រហម ប្រវែង ៧ ០០០ម ទទឹង ៨ម និងស្ថាបនាឬបេតុងមុខកាត់១ម (១ជួរ ចំនួន ២កន្លែង និងបីជួរ ចំនួន ២កន្លែង) សរុបចំនួន ៤ កន្លែង លើកំណាត់ផ្លូវខេត្តលេខ ១៥៣លេខ ចាប់ពីគ.ម០០+០០០ ដល់គ.ម០៧+០០០ បំបែកពីផ្លូវជាតិលេខ៥ ត្រង់គ.ម១៣៣ + ៥០០ ក្នុងឃុំត្រពាំងចាន់ ឆ្ពោះទៅកាន់ ឃុំពេជ្រចម្រា ស្រុកបរិបូណ៌ ខេត្តកំពង់ឆ្នាំង។
	100154	RID-NC-2017-No.25	ការងារជួសជុលផ្លូវដោយក្រាលកៅស៊ូ DBST ប្រវែង ១ ៧៣៦ម ទទឹង ៧ម ចិញ្ចឹមក្រាលក្រសក្រហម ទទឹង ១ម សងខាង ចាប់ពីគ.ម ១៤+៦២៥ ដល់គ.ម ១៦+ ៣៦១ ស្ថិតនៅលើកំណាត់ផ្លូវខេត្ត លេខ ១៣០ ក្នុងឃុំលាំង- ត្រើល ស្រុកសំរោងទង ខេត្តកំពង់ស្ពឺ។
	100155	PID-NC-2017-N0-14	ការងារស្ថាបនាស្ថានីយ៍បេតុងសរសៃដែក ចំនួន ១កន្លែង ប្រវែង ២៤ម ទទឹង ៨ម ប្រើប្រាស់បេតុងសរសៃដែក ក្រាលក្រសក្រហម ប្រវែង ១០ម ទទឹង ៥ម ចំនួន ១កន្លែង ស្ថិតនៅលើកំណាត់ផ្លូវខេត្តលេខ ១៤០ បំបែកពីផ្លូវជាតិលេខ ៤ ត្រង់ផ្សារព្រែកលិវ ស្រុកកងមាស ខេត្តកំពង់ស្ពឺ។




រដ្ឋបាល	លេខកូដ	លេខគម្រោង	សម្ភារៈគម្រោង/សេចក្តីពន្យល់
	100156	PID-NC-2017-No.22	ការងារស្ថាបនាផ្លូវដោយចាក់ដីសព្រឹក លើកកម្ពស់តូចៗសងខាង ក្រាលក្រួសក្រហមប្រវែង ៣ ៤០០ម ទទឹង ៨,៦ម រួចក្រាលកៅស៊ូ DBST ប្រវែង ៣ ៤០០ម ទទឹង ៦ម ក្រាលក្រួសក្រហមចិញ្ចើម ១ម សងខាង ស្ថាបនាល្អ បេតុងមុខកាត់ ១ម សរុបចំនួន ៤កន្លែង (១ជួរ ចំនួន ២កន្លែង និង២ជួរ ចំនួន ២កន្លែង) ដាក់ស្លាកចាត់ចែង ចំនួន ២ស្លាក ដំបូងស្រទាប់ស្រទាប់ ចំនួន ៣០ដើម និងដាក់ស្លាកព័ត៌មានចំនួន ២ស្លាក លើកំណាត់ផ្លូវខេត្ត បំបែកពី ផ្លូវខេត្តលេខ ១៤៤០ ក្នុងឃុំព្រៃក្រសាំង ស្រុកឧត្តុង្គ ខេត្តវាលែន ១៥១២ ឃុំយាយអង្គ ស្រុកថ្មបា ខេត្តកំពង់ស្ពឺ។
	100157	PID-NC-2017-N0-18	ការងារស្ថាបនាផ្លូវដោយចាក់ដីសព្រឹក និងលើកកម្ពស់តូចៗសងខាង រួចក្រាលក្រួសក្រហមប្រវែង ២ ៨០០ម ទទឹង ៨,៦ម ស្ថាបនាជាត្រីមុខពីរ ទំហំ ៧,១x៨,៦ម ចំនួន ១កន្លែង និងស្ថាបនាល្អបេតុងកាត់ទទឹងច្រើនមុខកាត់ ១ម មួយជួរ ចំនួន ៥កន្លែង លើផ្លូវខេត្ត បំបែកពីផ្លូវជាតិលេខ ៤ ក្រុង ព័ទ្ធជុំវិញ ៦០០ ចាប់ពីភូមិចំបក់ ឃុំវល្លិស ដល់ភូមិត្រពាំងស្នួល ឃុំព្រា ស្រុកឧត្តុង្គ ខេត្តកំពង់ស្ពឺ។
	100158	RID-PM-2017-No.22	ការងារជួសជុលផ្លូវ ដោយពង្រីកតូចៗ លើកកម្ពស់ដីស ក្រាលក្រួសក្រហម ល្បាយស៊ីម៉ង់ត៍ ប្រវែង ៦ ៥០០ម ទទឹង ៨ និងស្ថាបនាកាត់ទទឹងផ្លូវមុខកាត់ ១ម សរុបចំនួន ៧កន្លែង (១ជួរ ចំនួន ៤កន្លែង និង២ជួរ ចំនួន ៣ កន្លែង) បំបែកស្លាកសញ្ញាចរាចរណ៍ចំនួន ៤ស្លាក ស្លាកព័ត៌មានចំនួន ១ស្លាក ស្ថិតនៅលើកំណាត់ផ្លូវជាតិលេខ ៥០សេ ក្នុងឃុំស្រយ៉ា ក្រុងស្ទឹងសែន ខេត្តកំពង់ធំ។
	100159	PID-NC-2017-No.29	ការងារស្ថាបនាផ្លូវដោយចាក់ដីសព្រឹក និងលើកកម្ពស់តូចៗសងខាង រួចក្រាលក្រួសក្រហម ប្រវែង ៤ ០០០ម ទទឹងខ្នងលើ ៨ម ស្ថាបនាជាត្រីមុខពីរទំហំ ៦,៩២ x ៨,៦ម ចំនួន ១កន្លែង និងស្ថាបនាល្អបេតុងមុខកាត់ ១ម (១ជួរ ចំនួន ២កន្លែង និង ២ជួរ ចំនួន ១កន្លែង) សរុបចំនួន ៣កន្លែង លើកំណាត់ផ្លូវចាប់ពីផ្លូវលេខ ២៦២២ ក្រុងចំណុចឃុំក្រែង ភ្ជាប់ឃុំទ្រាំង ស្រុកសណ្តាន់ ខេត្តកំពង់ធំ។
	100160	PID-NC-2017-No.59	ផ្លូវខេត្តលេខ១៣៩៣ (ផ្លូវរាងក្រុងកំពង់) ជួសជុលឡើងវិញដោយ DBST ប្រវែងសរុប ១,៦៩៣ម ទទឹង ១១ម - ១៧ម ដាក់រោងបេតុង ប្រវែង ៥០០ម គូសគំនូសចាត់ចែង និងដាក់សញ្ញាស្រទាប់ផ្លូវជាតិ ៣ ដល់ផ្លូវជាតិ ៣៣។
	100161	PWTTD-NC-2017-N0-23	ការងារជួសជុលផ្លូវដោយក្រាលកៅស៊ូ DBST ប្រវែងសរុប ១ ៥២៨ម ទទឹង ៧ម និងចិញ្ចើមក្រាលកៅស៊ូ SBST ទទឹង ១,៥ម សងខាង ចាប់ពីគម ០២+២៥០ ដល់គម ០៣+៧៧៨ និងការងារដឹកប្រមូលសមសងខាងផ្លូវ ប្រវែងសរុប ៨០០ម ចាប់ពីគម ០៣+២០០ ដល់គម ០៣+៦០០ និងស្ថាបនាល្អបេតុង មុខកាត់ មុខកាត់ ១ម ចំនួន ១កន្លែង លើកំណាត់ផ្លូវខេត្តលេខ ១៣៦ ស្ថិតក្នុងឃុំកំពង់ត្រែង ស្រុកទឹកឈូ ខេត្តកំពត។
	100162	RID-NC-2017- No.032	ផ្លូវខេត្ត ១៥១៣ ជួសជុលដោយចាក់ដីសព្រឹក លើកកម្ពស់តូចៗ រួចចាក់កៅស៊ូ DBST ប្រវែង ៣,៥០០ម ទទឹង ៧ម ពីផ្លូវជាតិលេខ ៥ ដល់ព្រំពាំងព្រាយ។
	100163	PID-NC-2017- No.064	ផ្លូវក្រុង ២០១ ពីផ្លូវ ១១០ ដល់ផ្លូវជាតិលេខ ២១ ការងារស្ថាបនាចាក់ដីស និងលើកកម្ពស់ដីស ០,៣ម រួចចាក់ កៅស៊ូ DBST។
	100164	PID-NC-2017-No.67	ការងារជួសជុលឡើងវិញផ្លូវក្នុងក្រុង ចំនួន ៥ខ្សែ ដោយចាក់ក្រាលកៅស៊ូ DBST និង ចិញ្ចើមក្រាលក្រួសក្រហម ទទឹង ១ម សងខាងផ្លូវ សរុបប្រវែង ៥ ៤៤១ម រួមមាន ៖ ផ្លូវលេខ ២១១ ប្រវែង ២ ៤២៥ម ទទឹង ៧ម, ផ្លូវលេខ ២១៣ ប្រវែង ១ ១៧០ម ទទឹង ៧ម សាងសង់ល្អមុខកាត់ ១ម ប្រវែង ២០ម ចំនួន ១កន្លែង សាងសង់ មុខកាត់ និងចុះស្ទឹង ចំនួន ៣កន្លែង, ផ្លូវលេខ ២១៥ ប្រវែង ១ ០៥០ម ទទឹង ៧ម, ផ្លូវលេខ ១០៥ M ប្រវែង ៥៣២ម ទទឹង ៦ម សាងសង់ល្អមុខកាត់ ០,៦ម តាមបណ្តោយផ្លូវ ចំនួន ១១៥៧ម បណ្តោយផ្លូវ ចំនួន ៣៥៧៥ម និងផ្លូវលេខ ១១៥ K ប្រវែង ៧៦៤ម ទទឹង ៧ម សាងសង់ល្អមុខកាត់ ០,៦ម តាមបណ្តោយផ្លូវ ចំនួន ១ខ្សែ ប្រវែង ៩៦០ម និងវិហ្គា ចំនួន ៣៦កន្លែង និងផ្លូវក្នុងឃុំ ៧ ២០១៧ បណ្តោយផ្លូវ ចំនួន ១១៥៧ម ចាត់ចែង ទំហំ ១ ៤៦៧ម ២ ព្រមទាំងបំបែកសញ្ញាចរាចរណ៍ ចំនួន ៧៥៧៧ ស្លាកព័ត៌មានគម្រោង ចំនួន ២ស្លាក ស្ថិតក្នុងក្រុងតាខ្មៅ ខេត្តកណ្តាល។



ប្រភេទ ហិរញ្ញប្បទាន	លេខកូដ	លេខគម្រោង	ឈ្មោះគម្រោង/លេខច្បាប់
	100165	RID-NC-2017- No.015	ការងារស្ថាបនាផ្លូវ ដោយក្រាលបេតុងសរសៃដែក កម្រាស់ ០,១២ម ប្រវែង ៩ ៩០០ម ទទឹង ៤ម ស្ថិតនៅលើ កំណាត់ផ្លូវ ក្នុងឃុំទាំង១១ ក្នុងស្រុកកោះធំ ខេត្តកណ្តាល។
	100166	RID-NC-2017-No.007	ការងារស្ថាបនាផ្លូវដោយក្រាលកៅស៊ូ DBST ប្រវែង ៣,៨៩៣.៥ ទទឹង ៧.៥ ចិញ្ចើមក្រាលក្រសក្រហម ទទឹងម្ខាង ១.២ សងខាងផ្លូវ គូសគំនូសចរាចរណ៍ ទំហំ ៩៧១.២ ស្រុកសញ្ញាចរាចរណ៍ ចំនួន ១៤ស្ថាន បង្គោលបង្ហាញផ្លូវ ចំនួន ១៥៦ដើម និងស្ថានព័ត៌មានគម្រោង ចំនួន ២ស្ថាន ស្ថិតនៅលើកំណាត់ផ្លូវជាតិលេខ ៧០B (៣៨០ចាស់) ចន្លោះពី គ.ម៣៦+៦០០ ដល់គ.ម៤០+៦២៥ ចាប់ពីឃុំកោះរះ ដល់ឃុំទឹកឃ្នាំង ក្នុងស្រុកល្វាឯម ខេត្ត- កណ្តាល។
	100167	RID-NC-2017- No.034,035,036	ស្ថាបនាស្ថានបេតុងចំនួន ៣កន្លែង សរុបប្រវែង ៩៩៥ ទទឹង ៨៥ និងការងារក្រាលកៅស៊ូ DBST លើស្ថាន និង ផ្លូវសងខាងក្បាលស្ថាន សរុបប្រវែង ២៨៣៥ ទទឹង ៨៥ (ស្ថានប្រវែង ៥០៥ ការងារក្រាលកៅស៊ូ DBST លើ ស្ថាន និងផ្លូវសងខាងក្បាលស្ថាន ប្រវែង ១១០៥ ត្រង់គ.ម ៤៥+១០០, ស្ថានប្រវែង ២៤៥ ការងារក្រាលកៅស៊ូ DBST លើស្ថាន និងផ្លូវសងខាងក្បាលស្ថាន ប្រវែង ៨៤៥ ត្រង់គ.ម ៤៥+៩០០ ស្ថិតនៅលើកំណាត់ផ្លូវជាតិលេខ ៧០B និងស្ថាន ប្រវែង ២៥៥ ការងារក្រាលកៅស៊ូ DBST លើស្ថាន និងផ្លូវសងខាងក្បាលស្ថាន ប្រវែង ៨៩៥ ស្ថិតនៅលើផ្លូវខ្ពង់បំបែកពីផ្លូវជាតិលេខ ៧០B ត្រង់គ.ម ៤០+៦២៥) ស្ថិតក្នុងស្រុកល្វាឯម ខេត្តកណ្តាល។
	100168	PWTTD-NC-2017-No.25	ស្ថាបនាផ្លូវបេតុង ប្រវែង ៨.៩៣.៥ ទទឹង ២.៥៥ កម្រាស់ ១.២៥ ផ្លូវក្នុងឃុំលើកដែក ស្រុកកោះធំ ខេត្តកណ្តាល។
	100169	PWTTD-NC-2017-No.28	ខ្ពង់ផ្លូវខេត្ត ចាក់ដីលើកកម្ពស់មធ្យម ០,៩៥ ក្រាលក្រសក្រហម ទទឹង ៨,៨៥ ប្រវែង ៣,៩៣៥ និងសំណង់ សិល្បៈការងារផ្លូវភ្ជាប់ពីផ្លូវខេត្ត ៣៨៦ ទៅផ្លូវជាតិ ៧០៥ ក្នុងឃុំព្រែកតាសរ ដល់ឃុំល្វា ស (គម០០+០០០-គម ០៣+៥០០) ស្រុកល្វាឯម ខេត្តកណ្តាល។
	100170	PWTTD-NC-2017-N0-26	ផ្លូវខេត្ត (ឃុំចាក់ណាម) ចាក់ដីលើកកម្ពស់ផ្លូវកំពស់មធ្យម ៣,៥៥ ក្រាលកៅស៊ូ DBST ប្រវែង ១,៩៣.៥ ទទឹង ៧.៥ និងចិញ្ចើមក្រាលក្រហម ១.២ សងខាងបែកពីផ្លូវលេខ ១១៨៣ ត្រង់គ.ម ៤៥+០០០ ខាងស្តាំដៃ ពី ឃុំក្រុមសំណា ស្រុកលើកដែក ទៅចុងផ្លូវលេខ ១១០ត្រង់គ.ម ៩៣+០០០ ស្រុកកោះធំ ខេត្តកណ្តាល។
	100171	RID-NC-2017-No.035	ការងារស្ថាបនាស្ថានបេតុង ប្រវែង ៣២៥ ទទឹង ៨៥ ត្រង់គម ៣៣+៥០០ និងស្ថាបនាផ្លូវដោយក្រាលក្រស ក្រហម សងខាងក្បាលស្ថាន ប្រវែងសរុប ១០០៥ ទទឹង ៨៥ លើកំណាត់ផ្លូវខេត្តលេខ ១៤៨៥ អា ស្ថិតក្នុងភូមិ- ចំលងគោ ឃុំថ្មស ស្រុកបុទមសាគរ ខេត្តកោះកុង។
	100172	RID-PM-2016-No.004	ការងារស្ថាបនាស្ថានអូរក្រូច អំពីបេតុង ប្រវែង ៣៦៥ ទទឹង ៨៥ ស្ថាបនាផ្លូវ សងខាងក្បាលស្ថាន ដោយក្រាល ក្រសក្រហម ប្រវែងសរុប ១២០៥ ទទឹង ១០៥ និងឆ្នើងរំពាំងសុវត្ថិភាព (Guard Rail) ប្រវែងសរុប ២៤៥ ត្រង់គ.ម ៣១+១៩០ ព្រមទាំងស្ថាបនាប្រអប់បុរាណិ ទំហំ ៨៥ X ៦៥ ចំនួន ១កន្លែង ត្រង់គ.ម ៤១+៧៦០ ស្ថិតនៅលើកំណាត់ផ្លូវខេត្តលេខ ៣៧៥ ក្នុងភូមិក្រូច ឃុំដំរីជុង ស្រុកឆ្នួង ខេត្តព្រះវិហារ។
	100173	RID-PM-2016-No.005	ការងារស្ថាបនាស្ថានព្រែកតាមៀ អំពីបេតុងសរសៃដែក ប្រវែង ៤០៥ ទទឹង ១០,១២៥ រួមទាំងកៅស៊ូ AC លើស្ថាន ប្រវែង ៤០៥ ទទឹង ៩,២៨៥ កម្រាស់មធ្យម ០,១១៥ ស្ថាបនាផ្លូវសងខាងក្បាលស្ថានដោយក្រាលក្រសក្រហម ប្រវែងសរុប ៧០៥ ទទឹង ១១៥ ឆ្នើងរំពាំងសុវត្ថិភាព (Guard Rail) ប្រវែងសរុប ២៤៥ ត្រង់គ.ម ៧៦+៥០០ និងស្ថាបនាផ្លូវក្រាលក្រសក្រហម ប្រវែង ៨០០៥ ទទឹង ៩,៧៥ គ.ម ៧៩+៦៧៥ ដល់ចុងផ្លូវលេខ ៤០៤ ព្រមទាំង ស្ថាបនាប្រអប់បុរាណិ មួយគ្រឿង ប្រវែង ២៥៥ ចំនួន ១កន្លែង ត្រង់គ.ម ៧៦+៧២៥ ស្ថិតនៅលើកំណាត់ផ្លូវ ខេត្ត លេខ ២៧៩ ក្នុងភូមិព្រែកស្វាយ ឃុំតាម៉ៅ ស្រុកព្រែកប្រសព្វ ខេត្តព្រះវិហារ។



ក្រសួង សេដ្ឋកិច្ច និងហិរញ្ញវត្ថុ	លេខគណនី	លេខគណនី	ឈ្មោះគម្រោង/សេចក្តីពន្យល់
	100174	PID-NC-2017-No-69	ស្ថាបនាផ្លូវសងខាងក្បាលស្ពាន ដោយក្រាលក្រួសក្រហម ប្រវែងសរុប ៣០០ម ទទឹង ១០ម រៀបសម្រួលផ្លូវវាង ដោយចាក់បំពេញក្រួសក្រហមបន្ថែម សរុបប្រវែង ២ ១០០ម ទទឹង ១០ម និងជួសជុលកម្រាលស្ពានវាងដោយ ក្រាលបន្ទុះក្តារ ស្ថិតនៅលើផ្លូវជាតិលេខ ៧៣ ត្រង់ គម ៥០+០០០ ក្នុងស្រុកឆ្លូង ខេត្តក្រចេះ។
	100175	PID-NC-2017-No-17	ការងារស្ថាបនាផ្លូវដោយចាក់ស៊ីសេតប្រិក និងលើកកម្ពស់តួផ្តល់សងខាង រួចក្រាល ក្រួសក្រហមប្រវែង ៧ ៣០០ម ទទឹង ៨ម និងស្ថាបនាលូបេតុងកាត់ទទឹងផ្តល់ មុខកាត់ ១ម ពីរជួរ ចំនួន ៤កន្លែង ស្ថិតនៅលើផ្លូវខេត្តលេខ ៣៧៧ ចាប់ពីគម ០០+០០០ ដល់គម ០៧+៣០០ ភូមិសំបូរ ដល់ភូមិចង្កប់ ក្នុងឃុំក្បាលដំរី ស្រុកសំបូរ ខេត្តក្រចេះ។
	100176	RID-NC-2017-No.001	ការងារជួសជុលផ្លូវខេត្តដោយចាក់ស៊ីសេតប្រិកកម្ពស់តួផ្តល់ រួចក្រាលក្រួសក្រហម និងក្រាលកៅស៊ូ (DBST) ប្រវែង ៣ ០០០ម ទទឹង៦ម ចិញ្ចើមក្រួសក្រហម១ម សងខាងចាប់ពីគម២៨+២០០ ដល់គម៣១+២០០ និងដាក់លូ បេតុងកាត់ទទឹង និងបណ្តោយផ្លូវមុខកាត់ ០,៨ម មួយជួរ ប្រវែង ១២ម សរុបចំនួន ៦កន្លែង លើកំណាត់ផ្លូវលេខ ៣៧៦៤ ស្ថិតក្នុងស្រុកព្រៃជា ខេត្តមណ្ឌលគិរី។
	100177	PID-NC-2017-No.49	ការងារស្ថាបនាផ្លូវក្នុងក្រុង ចំនួន ២ខ្សែ÷ ខ្សែទី ១ ស្ថាបនាផ្លូវក្រុងលេខ ៣ MK-២១ ដោយក្រាលបេតុង សរសៃ-ដែក ប្រវែង ៣៧០ម ទទឹង៦ម ស្ថាបនាលូអ៊ុយទិហ៍ ០,៦មx០,៦១ម ប្រវែង ៧៣០ម លូអ៊ុយទិហ៍ ០,៨ម x ១,១១ម ប្រវែង ២ម ចំនួន ១កន្លែង និងដាក់លូកាត់ទទឹងផ្លូវ មុខកាត់០,៦ម ចំនួន ១កន្លែង និង ខ្សែទី ២ ស្ថាប នាផ្លូវក្រុងលេខ ៣ MK-៣ ដោយក្រាលកៅស៊ូ DBST ប្រវែង ១ ២០០ម ទទឹង៦ម ចិញ្ចើមក្រួសក្រហម ទទឹង១ម សងខាង ស្ថិតនៅក្នុងក្រុងសែនមនោរម្យ ខេត្តមណ្ឌលគិរី។
	100178	PID-NC-2017-No.37	ការងារស្ថាបនាផ្លូវដោយចាក់កៅស៊ូ DBST ចំនួន ២ខ្សែ÷ ខ្សែទី១ ស្ថាបនាកំណាត់ផ្លូវប្រវែង ១ ០០០ម ទទឹង ៥ម និងបំពាក់ស្លាកព័ត៌មាន ចំនួន ២ស្លាក ស្ថិតនៅលើកំណាត់ផ្លូវខេត្តចាប់បំបែកពីផ្លូវខេត្តលេខ ២៦២៦ ត្រង់គ.ម ៣៧+០០០ (ផ្លូវចូលកងពលលេខ ៩), ខ្សែទី២ ស្ថាបនាផ្លូវ ប្រវែង ៥ ៨០០ម ទទឹង ៧ម ក្រាលក្រួស ក្រហម ចិញ្ចើម ទទឹងម្ខាង១ម សងខាងចាប់ពីគ.ម ៤១+៤០០ ដល់គ.ម ៤៧+២០០ ការងារបំពាក់ស្លាកព័ត៌មាន ចំនួន ២ស្លាក ព្រមទាំងស្លាកសញ្ញាចរាចរណ៍ ចំនួន ៤ស្លាក ស្ថិតនៅលើកំណាត់ផ្លូវខេត្តលេខ ២៦២៦ ក្នុងភូមិ- អូរជុញ ឃុំពេជ្រមរកត ស្រុកជាំព្រួញ ខេត្តព្រះវិហារ។
	100179	PID-NC-2017-No-36	ការងារស្ថាបនាផ្លូវដោយចាក់បេតុងសរសៃដែក ប្រវែង ៣ ៨៦០ម ទទឹង ៧ម កម្រាស់ ០,១៥ម ស្ថិតនៅលើ កំណាត់ផ្លូវខេត្តលេខ ២៩២ ចាប់ពីរអន្តរគមន៍ ៣៩៥ រហូតដល់ជើងភ្នំម៉ូមី ឃុំពេជ្រមរកត ស្រុកជាំព្រួញ ខេត្តព្រះវិហារ។
	100180	PID-NC-2017-No-38	ការងារស្ថាបនាស្ពានបេតុងសរសៃដែក ចំនួន ៣កន្លែង ប្រវែងសរុប ៧៥ម ទទឹង ៨ម (ប្រវែង ៣០ម ចំនួន ២ កន្លែង និងប្រវែង ១៥ម ចំនួន ១កន្លែង) ស្ថាបនាផ្លូវសងខាងក្បាលស្ពាន ដោយចាក់ស៊ីសេត និងលើកកម្ពស់រួច ក្រាលក្រួសក្រហម ប្រវែងសរុប ៣០០ម ស្ថិតនៅលើកំណាត់ផ្លូវខេត្តលេខ ២៩២ ក្នុងភូមិកំពង់ដំបិល ឃុំកំពង់ស្រឡៅ ២ ស្រុកថែប ខេត្តព្រះវិហារ។
	100181	PID-NC-2017-No.30	ការងារស្ថាបនាផ្លូវដោយចាក់ស៊ីសេតប្រិក និងលើកកម្ពស់តួផ្តល់សងខាង រួចក្រាលក្រួសក្រហម ប្រវែង ៣ ៥០០ម ទទឹង ៨,៦ម ស្ថាបនាលូបេតុងកាត់ទទឹងផ្តល់មុខកាត់ ១ម (មួយជួរ ចំនួន ៣កន្លែង និងពីរជួរ ចំនួន ២កន្លែង) សរុបចំនួន ៥កន្លែង លើផ្លូវខេត្តលេខ២៧១៥ បំបែកពីផ្លូវលេខ ២៦២៤ ត្រង់យង្រៀម ស្រុករៀង ខេត្តព្រះវិហារ ភ្ជាប់ទៅភូមិស្រែវាលខាងលិច ស្ថិតក្នុងឃុំដងកំបិត ស្រុកសណ្តាន់ ខេត្តព្រះវិហារ។
	100182	PID-NC-2017-No.39	ផ្លូវខេត្ត ២PVH៥ ស្ថាបនាផ្លូវក្រាលកៅស៊ូ DBST ប្រវែង ៤៧ម ទទឹង ៧ម បំបែកពីផ្លូវលេខ ២៦២៤ ត្រង់យង្រៀម ស្រុករៀង ខេត្តព្រះវិហារ ដល់ ជើងភ្នំអានសេះ ខេត្តព្រះវិហារ។



ក្រុមគណនី សម្រាប់ប្រើប្រាស់	លេខគណនី	លេខគម្រោង	ស្ថានភាពគម្រោង/សេចក្តីពន្យល់
	100183	RID-NC-2017-No.020	ការងារជួសជុលផ្លូវដោយក្រាលកៅស៊ូ DBST ប្រវែង ៥ ៧៥០ម ទទឹង ៧ម ក្រាលក្រួសក្រហមចិញ្ចឹម ទទឹងម្ខាង ១ម សងខាងផ្លូវ គូសគំនូសចរាចរណ៍ ចំនួន ១ ៨៣៤ម២ បំពាក់ស្លាកចរាចរណ៍ ចំនួន ៧ស្លាក ស្លាកព័ត៌មាន កម្រោង ចំនួន ២ស្លាក ស្ថាបនាល្បឿនមុខកាត់០,៤ម ១ជួរ កាត់ទទឹងផ្លូវ ចំនួន ១កន្លែង និងស្ថាបនាវិញ្ញា ចំនួន ២កន្លែង ស្ថិតនៅលើកំណាត់ផ្លូវខេត្តលេខ ៣៨៧អា ចន្លោះពិត្យ១១+៩០០ ដល់គម១៧+៦៥០ ស្ថិតនៅក្នុង ស្រុកក្រៀម ខេត្តព្រៃវែង។
	100184	RID-NC-2017-No.014	ការងារជួសជុលកំណាត់ផ្លូវដោយក្រាលកៅស៊ូ DBST ប្រវែង ៣ ០០០ម ទទឹង ៧ម ក្រាលក្រួសក្រហមចិញ្ចឹម ទទឹងម្ខាង១ម សងខាងផ្លូវ គូសគំនូសចរាចរណ៍ ចំនួន ២០៣ម២ ស្លាកព័ត៌មានកម្រោង ចំនួន ២ស្លាក ស្ថាបនា ល្បឿនមុខកាត់០,៦ម ប្រវែង ២៥៦ម ស្ថាបនាវិញ្ញា ចំនួន ១០កន្លែង និងរៀបរយ ប្រវែង ២៤០ម ចាប់ពី គម១០០+០០០ ដល់គម១០៣+០០០ លើកំណាត់ផ្លូវខេត្ត បំបែកពីរង្វង់មូលដ្ឋានកំពង់ពិល ក្នុងឃុំកំពង់អំពិល ស្រុកពារាំង ខេត្តព្រៃវែង។
	100185	PID-NC-2017-No.60	ការងារស្ថាបនាល្បឿនមុខកាត់សរសៃដែក មុខកាត់ ១,២០ម ចំនួន ១ខ្សែ ប្រវែង ៥០០ម និងវិញ្ញាបេតុងសរសៃដែក ចំនួន ១កន្លែង តាមបណ្តោយផ្លូវលេខ ២០ ភ្ជាប់ទៅផ្លូវលេខ ៤២ និងផ្លូវជាតិលេខ ១១ ស្ថិតក្នុងសង្កាត់ កំពង់លាវ ក្រុងព្រៃវែង ខេត្តព្រៃវែង។
	100186	RID-PM-2017-No.018	ការងារស្ថាបនាផ្លូវដោយចាក់ដីសព្រឹក និងលើកកម្ពស់តួថ្នល់សងខាង រួចក្រាលក្រួសក្រហម ប្រវែងសរុប ១ ៨៥០ម ទទឹង ៨,៦ម ស្ថាបនាកាត់ទទឹងផ្លូវ ១ជួរ មុខកាត់១ម ចំនួន ៤កន្លែង និងស្លាកកម្រោង ចំនួន ២ស្លាក លើកំណាត់ផ្លូវខេត្តលេខ ៣៨២អា ចាប់ពីគ.ម ០៤+៨០០ ដល់ គ.ម ០៦+៦៥០ ស្ថិតនៅក្នុងឃុំស្នាយពាល និងឃុំព្រៃស្លៀក ស្រុកពោធិ៍រៀង ខេត្តព្រៃវែង។
	100187	PID-NC-2017-N0-15	ការងារស្ថាបនាផ្លូវដោយចាក់ដីសព្រឹក និងលើកកម្ពស់តួថ្នល់សងខាង រួចក្រាលក្រួសក្រហម ប្រវែង ៣ ៥០០ម ទទឹង ៩ម (គម ០០+០០ ដល់គម ៣+៥០០) ស្ថិតនៅលើកំណាត់ផ្លូវខេត្តលេខ ៧០បេ ឃុំពាយមានជ័យ ស្រុកពាមរក់ ខេត្តព្រៃវែង។
	100188	PID-NC-2017-No.20	ការងារស្ថាបនាផ្លូវខេត្តដោយចាក់ដីសព្រឹក និងលើកកម្ពស់តួថ្នល់សងខាង រួចក្រាលក្រួសក្រហម ប្រវែង ៥ ៣០០ម ទទឹង ៨,៦ម ចាប់ពីគ.ម ០៥+៧០០ ដល់គ.ម ១១+០០០ និងស្ថាបនាល្បឿនមុខកាត់ ១ម (មួយជួរ ចំនួន ៥កន្លែង និងពីរជួរចំនួន ២កន្លែង) លើកំណាត់ផ្លូវបំបែកពីផ្លូវជាតិលេខ ៨ ក្រុងគ.ម ៩៩+៧៥០ ស្ថិតក្នុង ភូមិដូនតឹង ឃុំដូនតឹង ស្រុកកំបោយមារ ខេត្តព្រៃវែង។
	100189	PID-NC-2017-No.63	ផ្លូវខេត្តលេខ៣៨៣អា ស្ថាបនាផ្លូវក្រាលកៅស៊ូ DBST ប្រវែង៣,៨៧ម ទទឹង ៦ម ចាប់ពីបណ្តាផ្លូវខេត្តលេខ ៣៨៣អា ក្រុងគ.ម៣+៧០០ ដល់ គ.ម ៧+៥០០ ក្រុងភូមិស្នាយពាល ឃុំរកា ដល់ភូមិយោក ឃុំមេសប្រចាន់ ស្រុកពារាំង ខេត្តព្រៃវែង។
	100190	PWTTD-NC-2017-N0-24	ការងារស្ថាបនាផ្លូវដោយចាក់ដីសព្រឹក និងលើកកម្ពស់តួថ្នល់សងខាង រួចក្រាលខ្សាច់ភ្នំ ប្រវែងសរុប ៧ ៦១៦ម ទទឹង ៨ម លើកំណាត់ផ្លូវខេត្តលេខ ៣១០ ចាប់ពីចន្លោះគម ៣៤+០០០ ដល់ គម ៤១+៨៩៤,៦៨ ក្នុងស្រុក- ពាមជរ ខេត្តព្រៃវែង។
	100191	PWTTD-NC-2017-N0-27	ការងារល្អសព្រឹក និងចាក់ដីលើកកម្ពស់មធ្យម ០,៧ម ចាក់ខ្សាច់ភ្នំ ប្រវែង ៥គ.ម ទទឹង ៨ម ចាប់ពីលំដាប់ សិល្បការ បែកពីផ្លូវជាតិ ១ គ.ម ៨៣+៣០០ ខាងស្តាំ ចាប់ពីស្រុកព្រះស្តេចទៅស្រុកព្រៃវែង ប្រចាប់ពីផ្លូវជាតិលេខ ១ ប្រទល់កម្ពុជា-វៀតណាម ខេត្តព្រៃវែង។



ប្រភេទ ទិញប្រាក់	លេខកូដ	លេខគម្រោង	និយ័ត្រាគម្រោង/សេចក្តីពន្យល់
	100192	RID-NC- 2017-No.22	ជួសជុលកំណាត់ផ្លូវ ដោយពង្រីកលើកកម្ពស់តួផ្តល់ក្រាលកៅស៊ូ DBST ប្រវែង ១ ៨០០ម ទទឹង ៦ម និងចិញ្ចើម ក្រាលក្រូសក្រហម ១ម សងខាង ចន្លោះគម្លាត ១២+ ០០០ ដល់គម្លាត ៣+ ៨០០ ស្ថាបនាឈូម្នាក់កាត់ទទឹងផ្លូវមុខ កាត់ ០,៦ម មួយជួរ ចំនួន ៣កន្លែង និងបំបាក់បង្គោលសុវត្ថិភាព ចំនួន ១០០ដើម ស្លាកសញ្ញាចរាចរណ៍ ចំនួន ៨ស្លាក និងគំនូសសញ្ញាចរាចរណ៍ ទំហំ ១៨០មx២០០មទាំងស្រុងកំណត់ត្រាមានគម្រោង ចំនួន ២ស្លាក ស្ថិតនៅលើកំណាត់ផ្លូវ ខេត្តលេខ ១៥៤ ក្នុងឃុំកណ្តៀង ស្រុកកណ្តៀង ខេត្តពោធិ៍សាត់។
	100193	RID-NC-2017-No.021	ការងារជួសជុលកំណាត់ផ្លូវជាតិ ដោយក្រាលកៅស៊ូ DBST ប្រវែង ២ ២០០ម ទទឹង ៦ម ចិញ្ចើមក្រូសក្រហម ទទឹងម្ខាង១ម សងខាងផ្លូវ ចន្លោះ គម ០០+ ០៧៥ ដល់គម ០២+ ២៧៥ និងស្ថាបនាឈូមុខកាត់១ម ១ជួរ ចំនួន ២កន្លែង ព្រមទាំងដំបង្គោលសុវត្ថិភាព ចំនួន ២០ដើម ស្លាកសញ្ញាចរាចរណ៍ ចំនួន ៨ស្លាក គំនូសសញ្ញា ចរាចរណ៍ ចំនួន ១០០ម២ និងស្លាកព័ត៌មានគម្រោង ចំនួន ២ស្លាក ស្ថិតនៅលើកំណាត់ផ្លូវជាតិលេខ ៥៣៤ ក្នុងឃុំអន្លង់ត្នោត ស្រុកព្រៃវែង ខេត្តពោធិ៍សាត់។
	100194	PID-NC-2017-No.35	ការងារស្ថាបនាផ្លូវដោយចាក់ដីសព្វផ្អែកនិងលើកកម្ពស់តួផ្តល់សងខាង រួចក្រាលក្រូសក្រហម ប្រវែង ៣ ៤៧២ម ទទឹង ៨,៦ម ស្ថាបនាឡមុខបី ចំនួន ១កន្លែង និងស្ថាបនាឈូមុខកាត់១ម សរុបចំនួន ៨កន្លែង (១ជួរ ចំនួន ៤កន្លែង ២ជួរ ចំនួន ២កន្លែង និង៣ជួរ ចំនួន ២កន្លែង) លើកំណាត់ផ្លូវខេត្ត បំបាក់ផ្លូវជាតិលេខ ៥៥ ចាប់ពីឃុំបាក់ចិញ្ចៀន ឆ្ពោះទៅកាន់ផ្លូវខេត្តលេខ ១៥៥ ស្ថិតនៅក្នុងឃុំព្រៃពិល ស្រុកព្រៃវែង ខេត្តពោធិ៍សាត់។
	100195	RID-NC-2017-No.033	ផ្លូវខេត្ត ៣៧៨៩ ជួសជុលដោយចាក់កៅស៊ូ DBST ប្រវែង ៤,៣០០ម ទទឹង ៧ម, ជីកប្រឡាយ ២០០ម និង សំណង់សិល្បកម្ម គម្លាត ១៧+ ៧០០ - គម្លាត ២២+ ០០០ (បរិវេណ-អណ្តូងមាស) ខេត្តរតនគិរី។
	100196	RID-NC-2017-No.028	ការងារជួសជុលផ្លូវដោយក្រាលកៅស៊ូ DBST ប្រវែង ១ ៣០០ម ទទឹង ៧ម ចាប់ពីគម ០១+ ៩០០ ដល់គម ០៣+ ២០០ ស្ថាបនាឈូមុខផ្លូវ មុខកាត់ ០,៨ម ប្រវែង ៨៧៦ម រីហ្គាចំនួន ៦០កន្លែង គំនូសសញ្ញាចរាចរណ៍ ចំនួន ៩១ម២ ដំបង្គោលសុវត្ថិភាព ចំនួន ៥០ដើម ស្លាកសញ្ញាចរាចរណ៍ ៥ស្លាក ដាក់ ឃើងចិញ្ចើមសងខាងផ្លូវ សរុបប្រវែង ២ ៩៤០ម និងស្លាកព័ត៌មានគម្រោង ចំនួន ២ស្លាក លើកំណាត់ផ្លូវខេត្តលេខ ២៦៧ ស្ថិតក្នុងក្រុង សៀមរាប ខេត្តសៀមរាប។
	100197	RID-NC-2017-No.029	ការងារជួសជុលផ្លូវខេត្ត ដោយក្រាលកៅស៊ូ DBST ប្រវែង ៣ ៤០០ម ទទឹង ៧ម និងចិញ្ចើមក្រូសក្រហម ទទឹង ០,៥ម សងខាង ការងារគូសគំនូសសញ្ញាចរាចរណ៍អ័ក្សផ្លូវ ចំនួន ៣៥៧ម២ និងដំបង្គោលបង្ហាញផ្លូវ ចំនួន ២០ដើម ស្លាកសញ្ញាចរាចរណ៍ ចំនួន ៦ស្លាក និងស្លាកព័ត៌មានគម្រោង ចំនួន ២ស្លាក ស្ថិតនៅលើកំណាត់ផ្លូវ ខេត្តលេខ ២៦៦E ចាប់ពីគម ៣០+ ៣៧០ ដល់គម ៣៣+ ៧៧០ ក្នុងឃុំដូនពេញ ស្រុកអង្គរជុំ ខេត្តសៀមរាប។
	100198	RID-NC-2017-No.030	ផ្លូវខេត្ត ២៦៦E ស្ថាបនាផ្លូវក្រាលកៅស៊ូ DBST ប្រវែង ៥គម ទទឹង ៨ម និងសំណង់សិល្បកម្មគ្រប់ប្រភេទតំបន់ ជាតិ ៦ គម៣៥២+ ០០០ ឃុំសសស្នូម ស្រុកព្រៃវែង ភ្ជាប់ទៅស្រុកអង្គរជុំ និងស្រុកកំរិល ខេត្តសៀមរាប។
	100199	PID-NC-2017-No.57	ការងារស្ថាបនាស្ថានបេតុងសរសៃដែក (ស្ថានវត្តព្រះឥន្ទ្រកោសា) ប្រវែង ៣៣ម ទទឹង ៩ម ស្ថាបនាផ្លូវចូល ក្រាលស្ថានសងខាង ដោយក្រាលបេតុងសរសៃដែក គម្រាស់ ០,២ម ផ្ទៃក្រឡាសរុប ១៧៩ម២ និងស្ថាបនាឃើប- បេតុង ប្រវែង ៥៥ម ស្ថិតក្នុងសង្កាត់ស្រែក្រាម ក្រុងសៀមរាប ខេត្តសៀមរាប។
	100200	PID-NC-2017-31	ការងារស្ថាបនាផ្លូវដោយចាក់ដីសព្វផ្អែក និងលើកកម្ពស់តួផ្តល់សងខាង រួច ក្រាលក្រូសក្រហម ប្រវែង ១ ៦៤០ម ទទឹង ៨,៦ម ស្ថាបនាឡមុខពីរ ទទឹង ៨,៦ម ចំនួន ១កន្លែង និងស្ថាបនាឈូមុខកាត់ ១ម មួយជួរ ចំនួន ចំនួន ៩កន្លែង លើផ្លូវខេត្តលេខ ២៦៧ ស្ថិតក្នុងឃុំព្រៃប៊ុនស្រែវៃ ទៅដល់ឃុំសំណាក់ ឃុំព្រៃក្រវាញ ខេត្ត សៀមរាប។



ប្រភេទ បញ្ហាប្រឈម	លេខគុណ	លេខគម្រោង	បញ្ហាគម្រោង/លេខគម្ពីរសំខាន់
	100201	PID-NC-2017-No-3	ការងារស្ថាបនាផ្លូវដោយចាក់ដីសព្រឹក និងលើកកម្ពស់តួថ្នល់សងខាង រួចក្រាលក្រួសក្រហម ប្រវែង ៧ ៣០០ម ទទឹង ៨,៦ម ស្ថាបនាជាត្រីមុខមួយ ទទឹង ៨,៦ម ចំនួន ១កន្លែង និងស្ថាបនាលូបេតុង កាត់ទទឹងថ្នល់មុខកាត់ ១ម (១ជួរ ចំនួន ៦កន្លែង ២ជួរ ចំនួន ៦កន្លែង និង៣ជួរ ចំនួន ១កន្លែង) សរុបចំនួន ១៣កន្លែង ស្ថិតនៅលើផ្លូវខេត្ត ពីឃុំខ្ពស់ ស្រុកស្រូវនិគម នៅឃុំមានជ័យ ស្រុកប្រាសាទចាតង ខេត្តសៀមរាប។
	100202	PID-NC-2017-No.43	ការងារស្ថាបនាផ្លូវដោយចាក់ដីសព្រឹក និងលើកកម្ពស់តួថ្នល់សងខាង រួចក្រាលក្រួសក្រហម ប្រវែង ៣ ២០០ម ទទឹង ៨ម ស្ថាបនាជាត្រីមុខសរុបចំនួន ៣កន្លែង (មុខមួយ ចំនួន ២កន្លែង និងមុខពីរ ចំនួន ១កន្លែង) ព្រមទាំង ស្ថាបនាលូបេតុងមុខកាត់១ម សរុបចំនួន ៥កន្លែង (១ជួរ ចំនួន ៤កន្លែង និង ២ជួរ ចំនួន ១កន្លែង) ស្ថិតនៅលើ ផ្លូវខេត្ត ក្នុងភូមិពង្រ ឃុំត្រាំសសរ ស្រុកស្រីស្នំ ខេត្តសៀមរាប។
	100203	PID-NC-2017-N0-12	ការងារស្ថាបនាផ្លូវដោយចាក់ដីសព្រឹក និងលើកកម្ពស់តួថ្នល់សងខាង រួចក្រាលក្រួសក្រហម ប្រវែង ៣ ៣០០ម ទទឹង ៨ម និងស្ថាបនាលូបេតុង មុខកាត់ ១ម មួយជួរ ចំនួន ៨កន្លែង ស្ថិតនៅលើកំណាត់ផ្លូវខេត្ត បំបែកពីផ្លូវ ជាតិលេខ ៦ ត្រង់គម ២៤៩+០០០ កាត់ភូមិសំរោង ឃុំស្ពានត្នោត ដល់ផ្សារកំពង់ក្តី ឃុំកំពង់ក្តី ស្រុកជីកែវ ខេត្តសៀមរាប។
	100204	PID-NC-2017-No.40	ការងារស្ថាបនាផ្លូវដោយចាក់ដីសព្រឹក និងលើកកម្ពស់តួថ្នល់សងខាង រួចក្រាលក្រួសក្រហម ប្រវែង ៥ ០០០ម ទទឹង ៨ម និងស្ថាបនាលូបេតុងមុខកាត់១ម សរុបចំនួន ៤កន្លែង (១ជួរ ចំនួន ៣កន្លែង និង៣ជួរ ចំនួន ១ កន្លែង) លើកំណាត់ផ្លូវខេត្ត ពីគ.ម០០+០០០ ដល់គ.ម០៥+០០០ ចាប់បំបែកពីផ្លូវជាតិលេខ ២៦៧២ ឆ្ពោះទៅ ផ្លូវលេខ ២៦៤១ ស្ថិតនៅក្នុងភូមិខ្នារពោធិ៍ ឃុំចាន់សរ ស្រុកស្រូវនិគម ខេត្តសៀមរាប។
	100205	PID-NC-2017-N0-51	ការងារស្ថាបនាផ្លូវដោយចាក់ដីសព្រឹក និងលើកកម្ពស់តួថ្នល់សងខាង រួចក្រាលក្រួសក្រហម ប្រវែង ១ ២០០ម ទទឹង ៨,៦ម និងស្ថាបនាលូបេតុងកាត់ទទឹងថ្នល់ មួយជួរ មុខកាត់ ១ម ចំនួន ១កន្លែង លើកំណាត់ផ្លូវខេត្តលេខ ២៦៥អី ចាប់ពីភូមិកំពង់ផ្លូវ ឃុំមានជ័យ ដល់ឃុំកំពង់ក្តី ស្រុកប្រាសាទចាតង ខេត្តសៀមរាប។
	100206	PID-NC-2017-N0-56	ការងារជួសជុលផ្លូវ ដោយកាត់ជួសជុលតួថ្នល់ក្រាលថ្មម៉ិច និងកាត់ជួសជុល ចិញ្ចឹមបេតុង រួចអ៊ុតបេតុងកៅស៊ូ AC កម្រាស់ ៤០មម សរុបប្រវែង ៤ ៦០០ម ទទឹងចាប់ពី ៧ម ដល់ ១៣ម បរិមាណ ៤៩ ២៦៧,៥០ម២ និងកូស ភ័ន្តសចារាណី សរុបបរិមាណ ១ ០៩២,៥០ម២ និងដាំស្លាកសញ្ញាចារាណីថ្មី ចំនួន ២៤៧កន្លែង ស្លាកព័ត៌មាន ចំនួន ២ស្លាក នៅលើផ្លូវក្នុងក្រុងលេខ ៤០០,៥០០,៥០២,៥០៣,៥០៥ និងលេខ ១០០ ស្ថិតក្នុងសង្កាត់ លេខ ៤ ក្រុងព្រះសីហនុ ខេត្តព្រះសីហនុ។
	100207	RID-PM-2017-No.015	ការងារស្ថាបនាពង្រីកផ្លូវសងខាង ដោយក្រាលបេតុងសរសៃដែក ម្ខាងមានទទឹង ៤ម សងខាងផ្លូវ កម្រាស់ ០,២១ម ប្រវែង ១ ៥០០ម ចាប់ពីគម១៦៥+ ៣០០ ដល់គម១៦៦+ ៨០០ លើកំណាត់ផ្លូវជាតិលេខ ១ ស្ថិតនៅ ក្រុងបាវិត ខេត្តស្វាយរៀង។
	100208	RID-NC-2017-No.009	ការងារជួសជុលផ្លូវខេត្តដោយក្រាលកៅស៊ូ DBST ប្រវែង ៣ ៨០០ម ទទឹង ៧ម ក្រាលក្រួសក្រហមចិញ្ចឹម ទទឹងម្ខាង១ម សងខាងផ្លូវ ស្ថាបនាលូបេតុងមុខកាត់០,៨ម ចំនួន ៥កន្លែង កូសភ័ន្តសចារាណី ចំនួន ៩៩៣ម២ បំពាក់ស្លាកសញ្ញាចារាណី ចំនួន ១០ស្លាក បង្គោលបង្ហាញផ្លូវ ចំនួន ៣០បង្គោល និងស្លាកព័ត៌មានគម្រោង ចំនួន ២ស្លាក បំបែកពីផ្លូវជាតិលេខ ១ ត្រង់គម១២៤+ ៥០០ (រម្ងង់មូលស្ថានខេត្តសៀមរាប) ចាប់ពីគម១២៤+ ៥០០ ដល់គម១៤+ ៥០០ លើកំណាត់ផ្លូវខេត្តលេខ ៣១៥ ស្ថិតក្នុងឃុំពោធិ៍សាត់ ខេត្តសៀមរាប។




ប្រភេទ ហិរញ្ញប្បទាន	លេខគ្រូ	លេខគម្រោង	ឈ្មោះគម្រោង/សេចក្តីពន្យល់
	100209	RID-PM-2017-No.027	ការងារស្ថាបនាផ្លូវ ដោយចាក់ដីសព្រឹក និងលើកកម្ពស់ក្នុងសង្កាត់ រួចក្រាលក្រួសក្រហម ប្រវែង ៣ ០០០ម ទទឹង ៩ម និងស្ថាបនាលូបេតុងមុខកាត់១ម មួយជួរ ចំនួន ២កន្លែង លើកំណាត់ផ្លូវខេត្តលេខ ៣១៩សេ ចាប់ពី គ.ម០៦+៣០០ ដល់គ.ម០៩+៣០០ ស្ថិតក្នុងក្រុងបាវិត ខេត្តស្វាយរៀង។
	100210	PID-NC-2017-No.08	ការងារស្ថាបនាផ្លូវដោយចាក់ដីសព្រឹក និងលើកកម្ពស់ក្នុងសង្កាត់ រួចក្រាលក្រួសក្រហម ប្រវែង ៣ ០០០ម ទទឹង ៨,៦ម ចាប់ពីគ.ម ០៣+៥០០ ដល់គ.ម ០៦+៥០០ ព្រមទាំងស្ថាបនាឡូមុខមួយ ចំនួន ១កន្លែង និង ដាឡូមុខពីរ ចំនួន ១កន្លែង លើផ្លូវខេត្តពីភូមិម៉ឺនជ័យ ទៅភូមិកាសួស ក្នុងឃុំត្រស់ ស្រុករមាសហែក ខេត្ត- ស្វាយរៀង។
	100211	PID-NC-2017-No.21	ការងារស្ថាបនាផ្លូវដោយចាក់ដីសព្រឹក និងលើកកម្ពស់ក្នុងសង្កាត់ រួចក្រាលក្រួសក្រហម ប្រវែង ៣០០០ម ទទឹង ៨,៦ម និងស្ថាបនាឡូមុខបី ទទឹង ៨,៦ម ចំនួន ១កន្លែង ព្រមទាំងស្ថាបនាលូបេតុង កាត់ទទឹងក្នុងមុខ កាត់ ១ម មួយជួរ ចំនួន ៤កន្លែង ស្ថិតលើកំណាត់ផ្លូវបំបែកពីផ្លូវជាតិលេខ ៣១៥ ក្នុងឃុំទ្រី កាត់ឃុំព្រៃពាំង- ស្តៅ ភ្ជាប់ទៅផ្លូវជាតិលេខ ១៣ ត្រង់ឃុំអង្គប្រស្រែ ស្រុករមាសហែក ខេត្តស្វាយរៀង។
	100212	PID-NC-2017-No.55	ការងារស្ថាបនាកំណាត់ផ្លូវខេត្តដោយក្រាលកៅស៊ូ DBST ប្រវែង ៣ ០០០ម ទទឹង ៦ម ក្រាលក្រួសក្រហម ចិញ្ចឹមទទឹងម្ខាង១ម សង្កាត់ផ្លូវ ស្ថាបនាលូមួយបណ្តោយក្នុងសង្កាត់ផ្លូវ ទំហំ ០,៦២x០,៨ម ប្រវែងសរុប ៧២០ម ចាប់ពីគ.ម០០+០០០ ដល់គ.ម០៣+០០០ ក្នុងភូមិចាប ឃុំកាសួស ស្រុកស្វាយជ្រី ចាប់បំបែកពីផ្លូវ ជាតិលេខ ១ ត្រង់គ.ម ១១៤+៥០០ និងស្ថាបនាផ្លូវដោយចាក់ដីសព្រឹក និងលើកកម្ពស់ក្នុងសង្កាត់ រួច ក្រាលក្រួសក្រហម ប្រវែង ១ ៥០០ម ទទឹង ៨ម ស្ថាបនាឡូមុខពីរ ១កន្លែង និងស្ថាបនាលូបេតុងមុខកាត់១ម ចំនួន ៥កន្លែង ចន្លោះពីគ.ម ០៦+០៦០ ដល់គ.ម០៧+៥២០ លើកំណាត់ផ្លូវខេត្ត បំបែកពីផ្លូវខេត្តលេខ 3SVR2 ភ្ជាប់ទៅផ្លូវខេត្តលេខ 3SVR1 ស្ថិតនៅក្នុងឃុំចំបង់ និងឃុំត្រួស ក្នុងស្រុកស្វាយជ្រី ខេត្តស្វាយរៀង។
	100213	RID-PM-2017-No.017	ការងារស្ថាបនាផ្លូវខេត្ត ដោយក្រាលក្រួសក្រហម ប្រវែង ៣ ១០០ម ទទឹង ៨ម ចាប់ពីគ.ម ០០+០០០ ដល់គ.ម ០៣+១០០ និងការងារដាក់លូកាត់ទទឹងផ្លូវ ១ជួរ មុខកាត់១ម ចំនួន ៣កន្លែង និងបំបែកស្លាកគម្រោង ចំនួន ២ ស្លាក ស្ថិតនៅលើកំណាត់ផ្លូវខេត្តលេខ ១២១ (ចាប់ពីផ្សារសំរោងយ៉ាង ដល់ភូមិព្រៃក) ក្នុងស្រុកបាទី ខេត្ត- តាកែវ។
	100214	PID-NC-2017-No.44	ការងារស្ថាបនាផ្លូវដោយចាក់ដីសព្រឹក និងលើកកម្ពស់ក្នុងសង្កាត់ រួចក្រាលដីល្បាយថ្មភ្នំ ប្រវែង ៥ ០០០ម ទទឹង ៨ម និងស្ថាបនាលូបេតុងមុខកាត់១ម ១ជួរ ចំនួន ១២កន្លែង ស្ថិតនៅផ្លូវខេត្ត ក្នុងឃុំពោកធុក និងឃុំ- ព្រៃកថ្នោល ស្រុកអង្គប្រិ ខេត្តតាកែវ។
	100215	PID-NC-2017-N0-16	ការងារស្ថាបនាផ្លូវដោយចាក់ដីសព្រឹក និងលើកកម្ពស់ក្នុងសង្កាត់ រួចក្រាលល្បាយថ្មភ្នំ ប្រវែង ៣០០០ម ទទឹង ៩ម ស្ថិតនៅលើកំណាត់ផ្លូវខេត្តលេខ ១TK៦ ពីគ.ម ២+៧០០ ដល់គ.ម ៥+៧០០ ពីស្ពានហ្វូរណាម ដល់ឃុំពន្លឺ ស្រុកអង្គប្រិ ខេត្តតាកែវ។
	100216	PID-NC-2017-N0-58	ការងារស្ថាបនាផ្លូវដោយចាក់ដីសព្រឹក និងលើកកម្ពស់ក្នុងសង្កាត់ រួចក្រាលក្រួសក្រហម ហើយចាក់ថ្មមុខដោយ ក្រាលកៅស៊ូ DBST ប្រវែង ៤ ៣០០ម ទទឹង ៦ម ចិញ្ចឹមក្រាលក្រួសក្រហម ១ម សង្កាត់ ពីគ.ម ០៤+០០០ ដល់គ.ម ០៨+៣០០ ស្ថាបនាឡូមុខពីរ ទទឹង ៨,៦ម ចំនួន ២កន្លែង ស្ថាបនាលូបេតុងមុខកាត់ ១ម ចំនួន ៣ កន្លែង និងស្លាកសញ្ញាចរាចរណ៍ចំនួន ៨ស្លាក បង្គោលដាំផ្លូវចំនួន ១២ដើម ព្រមទាំងស្ថាបនាឡូមុខមួយ ចំនួន ១ស្លាក លើកំណាត់ផ្លូវខេត្តលេខ ១២៩ដេ ចាប់ពីចុងបំបែកសង្កាត់ ដល់វត្តពោធិ៍សាត់ ដោយចាក់ដីសព្រឹក និងលើកកម្ពស់ក្នុងសង្កាត់ រួចក្រាលក្រួសក្រហម ប្រវែង ១ ៥០០ម ទទឹង ៨ម ស្ថាបនាឡូមុខពីរ ១កន្លែង និងស្ថាបនាលូបេតុងមុខកាត់១ម ចំនួន ៥កន្លែង ចន្លោះពីគ.ម ០៦+០៦០ ដល់គ.ម០៧+៥២០ លើកំណាត់ផ្លូវខេត្ត បំបែកពីផ្លូវខេត្តលេខ 3SVR2 ភ្ជាប់ទៅផ្លូវខេត្តលេខ 3SVR1 ស្ថិតនៅក្នុងឃុំចំបង់ និងឃុំត្រួស ក្នុងស្រុកស្វាយជ្រី ខេត្តស្វាយរៀង។



ប្រភេទ វិនិយោគ	លេខកូដ	លេខគម្រោង	ឈ្មោះគម្រោង/លេខគ្គីតនៃគម្រោង
	100217	RID-NC-2017-No.018	ការងារស្ថាបនាស្ថានបេតុងសរសៃដែក ចំនួន ៣កន្លែង សរុបប្រវែង ៧៥ម ទទឹង ៨ម (ប្រវែង ៣០ម ចំនួន ២ កន្លែង ត្រង់គម ១៥+៧០០, គម ១៧+១០០ និងប្រវែង ១៥ម ចំនួន ១កន្លែង ត្រង់គម ១៦+៦០០) លើ កំណត់ផ្លូវខេត្តលេខ ២៦៨៥ ស្ថិតនៅក្នុងឃុំក្រសាំង ស្រុកចុងកាល់ ខេត្តឧត្តរមានជ័យ។
	100218	PID-NC-2017-N0-26	ការងារស្ថាបនាផ្លូវដោយចាក់ដីសព្វដឹក និងលើកកម្ពស់ផ្លូវលំដបដាច់ខាង រួចក្រាលក្រួសក្រហម ប្រវែង ៤១៥០ម ទទឹង៨ម ស្ថាបនាជាមួយមុខមួយ ទទឹង ៨,៦ម ចំនួន ២កន្លែង ស្ថាបនាលើបេតុងកាត់ទទឹងផ្ទាល់មុខកាត់ ១ម មួយជួរ ចំនួន ២កន្លែង លើផ្លូវខេត្តបំបែកពីផ្លូវជាតិ ៦៧ ស្រុកអន្លង់វែង ភ្ជាប់ទៅចន្លោះផ្លូវស្រុកត្រពាំងប្រាសាទ និងស្រុកស្វាយលើ ត្រង់ភូមិអូរក្រពូ ខេត្តឧត្តរមានជ័យ។
	100219	PID-NC-2017-N0-50	ការងារស្ថាបនាផ្លូវដោយក្រាលក្រួសក្រហម ប្រវែង ៣ ៨០០ម ទទឹង ៨ម ការងារស្ថាបនាលើបេតុងមុខកាត់១ម មួយជួរ ចំនួន ៣កន្លែង បំបែកស្លាកសញ្ញាចរាចរណ៍ ចំនួន ៨ដើម បង្គោលដាំផ្លូវ ចំនួន ២៨ដើម និងស្លាក ព័ត៌មានគម្រោង ចំនួន ២ស្លាក ស្ថិតនៅលើកំណត់ផ្លូវខេត្ត ក្នុងភូមិឈើស្លាប់ ឃុំគោកខ្ពស់ ស្រុកបន្ទាយអំពិល ទៅសង្កាត់បន្ទាយរាក់ ក្រុងសំរោង ខេត្តឧត្តរមានជ័យ។
	100220	PID-NC-2017-N0-47	ការងារស្ថាបនាផ្លូវខេត្តដោយចាក់ដីសព្វដឹក និងលើកកម្ពស់ផ្លូវលំដបដាច់ខាង រួចក្រាលក្រួសក្រហម ប្រវែង ៤ ២០០ម ទទឹង ៧ម ចាប់ពីគម ១១+០០០ ដល់គម ១៥+២០០ ស្ថិតនៅលើកំណត់ផ្លូវខេត្តលេខ ២៥៦៦ បំបែកចេញពីផ្លូវ ជាតិលេខ ៦៨ ត្រង់ភូមិគាបែន ដល់ឃុំចុងកាល់ ខេត្តឧត្តរមានជ័យ។
	100221	RID-NC-2017-No.026	ការងារជួសជុលកំណត់ផ្លូវជាតិ ដោយក្រាលកៅស៊ូ AC កម្រាស់ ៦០មម ប្រវែង ៧០០ម ទទឹង ២៦ម ចិញ្ចើម ក្រួសក្រហមទទឹងម្ខាង ២ម សងខាងផ្លូវ ចាប់ពីគម ០០+២០០ ដល់គម ០០+៩០០ រៀបខ្សែបេតុងប្រវែង ២ ៣៨០ម តម្កើងបង្គោល និងភ័ក្ត្រលើប្រើថាមពលពន្លឺព្រះអាទិត្យនិងខ្យល់ ចំនួន ៥៤បង្គោល គូសកំនួសសញ្ញា ចរាចរណ៍ ចំនួន ៧៣៩២ និងស្លាកព័ត៌មានគម្រោងចំនួន ១ស្លាក សាងសង់ជាមួយមុខកាត់ ទំហំ ៦,៧៥x៣១ម ចំនួន ១កន្លែង និងសាងសង់លូកាត់ទទឹងផ្លូវ មុខកាត់ ១ម សរុបចំនួន ២កន្លែង (ពីរជួរ ចំនួន ១កន្លែង និង មួយជួរ ចំនួន ១កន្លែង) ស្ថិតនៅលើកំណត់ផ្លូវជាតិលេខ ៣៣៧ ក្នុងក្រុងតែប ខេត្តកែប។
	100222	RID-NC-2017-N0-024	ការងារស្ថាបនាផ្លូវដោយក្រាលកៅស៊ូ DBST ចំនួន ២ខ្សែ៖ ខ្សែទី១ ស្ថាបនាផ្លូវខេត្តលេខ ១៣៣៥ ប្រវែង ១ ៤០០ម ទទឹង ៧ម ចិញ្ចើមក្រួសក្រហម ១,៥០ម សងខាង ចន្លោះគម០៣+៥០០ ដល់គម០៤+៩០០ ដឹក ប្រឡាយសងខាងផ្លូវ សរុបប្រវែង ២ ៤០០ម បំបែកស្លាកសញ្ញាចរាចរណ៍ ចំនួន ១១ស្លាក បង្គោលដាំផ្លូវ ចំនួន ៦០បង្គោល ស្លាកព័ត៌មាន ចំនួន ១ស្លាក សាងសង់លូអ៊ុយទំហំ ០,៦០មx០,៧០ម ប្រវែង ៣៥០ម និងខ្សែទី២ ស្ថាបនាផ្លូវខេត្តលេខ ១៣៣៣ ប្រវែង ៦០០ម ទទឹង ៧ម ចិញ្ចើមក្រួសក្រហម ១,៥០ម សងខាង ចន្លោះគម ០២+១៥០ ដល់គម០២+៧៥០ ដឹកប្រឡាយសងខាងផ្លូវ ប្រវែង ៨០០ម ស្ថាបនាស្លាកសញ្ញាចរាចរណ៍ ចំនួន ៦ស្លាក បង្គោលដាំផ្លូវ ចំនួន ២០បង្គោល ស្លាកព័ត៌មាន ចំនួន ១ស្លាក និងសាងសង់លូអ៊ុយ ទំហំ០,៦៥x០,៧៥ម ប្រវែង ២០០ម ស្ថិតក្នុងស្រុកដំណាក់ចង្កើរ ខេត្តកែប។
	100223	RID-NC-2017-No.002	ការងារជួសជុលផ្លូវដោយក្រាលកៅស៊ូ DBST ប្រវែង ៧ ០០០ម ទទឹង៧ម ចិញ្ចើមដីល្អប្រសើរ ទទឹង១ម សងខាង និងដឹកប្រឡាយអមសងខាងផ្លូវប្រវែងសរុប ១ ០០០ម ការងារគូសកំនួសចរាចរណ៍ ចំនួន ១ ៧៨៨៥២ បង្គោលបង្ហាញផ្លូវចំនួន ២៨៩ដើម ស្លាកសញ្ញាចំនួន ៥០ស្លាក បង្គោលពិព្វល្អិត ចំនួន ៧២៧៧ និងស្លាក ព័ត៌មានគម្រោង ចំនួន ២ស្លាក ការងារស្ថាបនាប្រព័ន្ធលូបង្ហូរទឹក (លូអ៊ុយ) បណ្តោយដីប្រវែងសរុប ៦៤០០ម ទទឹង០,៨៥ម និងការងារស្ថាបនាលើផ្លូវលំដបដាច់ខាង សរុបចំនួន ៧កន្លែង (ពីរជួរ ចំនួន ១កន្លែង និង មួយជួរ ចំនួន ១កន្លែង) ស្ថិតនៅលើផ្លូវខេត្តលេខ ១៥៧៩ ពីគម ០០+០០០ ដល់គម០០+០០០ ក្នុងភូមិស្រែក ឃុំស្រែក ស្រុកអូរតាវ៉ារី ខេត្តប៉ៃលិន។



ប្រភេទ ទិញដី/ប្រធាន	លេខកូដ	លេខគម្រោង	ឈ្មោះគម្រោង/សេចក្តីពន្យល់
	100224	RID-PM-2016-No.58	ការងារជួសជុលផ្លូវដោយក្រាលកៅស៊ូ DBST ប្រវែងសរុប ៦ ០០០ម ទទឹង ៧ម ចិញ្ចើម SBST ទទឹង ១,៥ម សងខាង ចន្លោះពី គ.ម ១៣៨+០០០ ដល់គ.ម ១៤០+០០០ ចន្លោះពី គ.ម ១៤៤+ ៦០០ ដល់គ.ម ១៤៦+ ៣០០ ចន្លោះពី គ.ម ១៤៧+៤០០ ដល់គ.ម ១៤៩+០០០ និងចន្លោះពី គ.ម ១៦១+ ៧០០ ដល់ គ.ម ១៦២+ ៤០០ ព្រមទាំងគ្រួសកំពូលចរាចរ ចំនួន ១ ៧០៦ម២ ស្ថិតនៅលើកំណាត់ផ្លូវជាតិលេខ ៧ ក្នុងស្រុកក្រុងឃុំ និង ស្រុកពញាត្រែក ខេត្តក្រចេះ។
	100225	RID-PM-2016-No.56	ការងារជួសជុលផ្លូវដោយក្រាលកៅស៊ូ DBST ប្រវែងសរុប ២ ៣៤០ម ទទឹង ៧ម និងចិញ្ចើមទទឹង ២ម សងខាង (SBST ១,៥ម និងក្រសក្រហម ០,៥ម) ចន្លោះពី គ.ម ១៧២+៨០០ ដល់គ.ម ១៧៤+ ២០០ និងចន្លោះពី គ.ម ២០៨+៦០០ ដល់គ.ម ២០៩+៥៤០ គ្រួសកំពូលចរាចរ ចំនួន ៥៥៦ម២ ពង្រីកចិញ្ចើមផ្លូវដោយក្រាលកៅស៊ូ SBST ទំហំ ១៣ ៥២៥ម២ ស្ថាបនាឈ្នួល ទំហំ ០,៦មX០,៦ម ប្រវែងសរុប ១ ៦២៥ម ជួសជុលអណ្តូងល្អ មានស្រាប់ទំហំ ១,៤មX ១,៤ម ចំនួន ១០០កន្លែង ស្តារនិងប្តូរល្អមានស្រាប់មុខកាត់ ០,៨ម ប្រវែង ១ ០៨០ម ព្រមទាំង សាងសង់មកដៀមទំហំ ០,៨មX០,២ម ប្រវែងសរុប ២ ៧០៥ម លើកំណាត់ផ្លូវជាតិលេខ ៧ ស្ថិតក្នុង ស្រុកពញាត្រែក និងស្រុកមេមត់ ខេត្តក្រចេះ។
	100226	PID-NC-2017-No.24	ការងារស្ថាបនាស្ថានបេតុងសរសៃដែក ប្រវែង ៤៥ម ចំនួន ២កន្លែង សរុបប្រវែង ៩០ម និងរៀបចំប្រព័ន្ធការពារ ជើងទេរក្បាលស្ថានសងខាង លើកំណាត់ផ្លូវខេត្ត ក្នុងឃុំកក់ ស្រុកពញាត្រែក ខេត្តក្រចេះ។
	100227	PID-NC-2017-No.34	ការងារស្ថាបនាផ្លូវដោយចាក់ដីសព្រឹក និងលើកកម្ពស់គូថលំសងខាង រួចក្រាលក្រសក្រហម ប្រវែង ៤ ៣៧០ម ទទឹង ៧ម ស្ថាបនាស្ថានបេតុងសរសៃដែក ប្រវែង ១៥ម ទទឹង ៨ម ចំនួន ១កន្លែង និងស្ថាបនាឈ្នួលមុខ កាត់១ម សរុបចំនួន ៧កន្លែង (១ជួរ ចំនួន ៤កន្លែង ២ជួរ ចំនួន ២កន្លែង និង៣ជួរ ចំនួន ១កន្លែង) លើកំណាត់ ផ្លូវខេត្តចាប់ពីបែកពីផ្លូវជាតិលេខ៥៧ B ពីភូមិព្រៃទៅភូមិក្រសក្រហម ឃុំអូរដូល ស្រុកភ្នំព្រឹក ខេត្តបាត់ដំបង។
	100228	PID-NC-2017-No.33	ការងារស្ថាបនាផ្លូវដោយក្រាលកៅស៊ូ DBST ប្រវែង ៧ ០០០ម ទទឹង ៧ម ចិញ្ចើមដីល្បាយថ្ម ទទឹងម្ខាង១ម សងខាងផ្លូវ ចំពាក់ស្លាកសញ្ញាចរាចរណ៍ ចំនួន ៨ស្លាក ព្រមទាំងស្លាក ព័ត៌មាន ចំនួន ២ស្លាក លើកំណាត់ផ្លូវ ខេត្តលេខ ១៤៣ (១៤៧ចាស់) ចាប់ពី គ.ម ១១១+ ៨០០ ដល់គ.ម ១១៤+ ៨០០ ស្ថិតនៅក្នុងស្រុកសំរោងទង ខេត្តកំពង់ស្ពឺ។
	100229	PID-NC-2017-No.28	ការងារស្ថាបនាផ្លូវខេត្តដោយចាក់ដីសព្រឹក និងលើកកម្ពស់គូថលំសងខាង រួចក្រាលក្រសក្រហមប្រវែង ៦ ៧០០ម ទទឹងខ្ពង់លើ ប្រវែង ៨,៦ម ស្ថាបនាដាត្រូមុខមួយ ប្រវែង ៣,៥ម ទទឹង ៨,៦ម ចំនួន ១កន្លែង និងស្ថាប នាឈ្នួលមុខកាត់១ម សរុបចំនួន ១៥កន្លែង (១ជួរ ចំនួន ១៣កន្លែង និង២ជួរ ចំនួន ២កន្លែង) លើកំណាត់ ផ្លូវខេត្ត បំបែកពីផ្លូវជាតិលេខ ៤១ ព្រង់តម៤៥+ ២០០ ភ្ជាប់ទៅផ្លូវជាតិលេខ ៣ ចាប់ពីឃុំព្រៃពាងទទឹង ទៅឃុំ ពោធិ៍អង្រ្គង ស្រុកបរសេដ្ឋ ខេត្តកំពង់ស្ពឺ។
	100230	PID-NC-2017-No.09	ការងារស្ថាបនាផ្លូវដោយក្រាលកៅស៊ូ DBST ប្រវែង ២ ៧៥០ម ទទឹង ៧ម ក្រាលក្រសក្រហមចិញ្ចើមសងខាងផ្លូវ ទទឹង ១ម ចាប់ពី គ.ម ៣១+ ៨៤០ ដល់គ.ម ៣៤+ ៥៩០ ស្ថាបនាផ្លូវបេតុង ប្រវែង ១ ៨០០ម ទទឹង ៧ម និង ស្ថាបនាឈ្នួលទំហំ ០,៨មX០,៨ម ប្រវែង ១ ៤០០ម លើកំណាត់ផ្លូវជាតិលេខ ៧០ប (ផ្លូវខេត្តលេខ ៣៨០ ចាស់) ស្ថិតនៅក្នុងឃុំពាមទុកញ៉ាអុង និងឃុំពោះរះ ស្រុកល្វាឯម ខេត្តកណ្តាល។
	100231	PID-NC-2017-No.03	ការងារស្ថាបនាផ្លូវដោយចាក់ដីសព្រឹក និងលើកកម្ពស់គូថលំ រួចក្រាលក្រសក្រហមប្រវែង ២ ៩០០ម ទទឹង៧ម និងក្រាលក្រសក្រហម ៩,៦ម រួចក្រាលកៅស៊ូ DBST ប្រវែង ២ ៩០០ម ទទឹង៧ម និងក្រាលក្រសក្រហម ៩,៦ម លើកំណាត់ផ្លូវជាតិលេខ ២៦១ ស្ថិតនៅក្នុងភូមិពាម ឃុំសំបូរមាន ស្រុកមុខកំពូល ខេត្តកណ្តាល។



លេខកូដ	លេខគម្រោង	លេខគម្រោង	និយ័តន៍/សេចក្តីណែនាំ
100232	PID-NC-2017-No.02		ការងារជួសជុលផ្លូវមួយខ្សែ ដោយចាក់បេតុងសរសៃដែក ប្រវែង ១ ១៨០ម ទទឹង ៥ម បំបែកពីផ្លូវខេត្តលេខ ២៦១ ត្រង់គម ២៧+២០០ ស្ថិតក្នុងភូមិពាម ឃុំសំបូរមោស ស្រុកមុខកំពូល ខេត្តកណ្តាល។
100233	PID-NC-2017-No.53		ការងារស្ថាបនាផ្លូវដោយក្រាលក្រួសក្រហម ប្រវែង ៥ ០០០ម ទទឹង ៨,៦ម ស្ថាបនាទំនប់បង្ហូរទឹកបេតុងសរសៃដែក ប្រវែង៥០ម ទទឹង៤ម ចំនួន ១កន្លែង ស្ថាបនាជាត្រីមុខមួយ ប្រវែង៣ម ទទឹង៤ម ចំនួន ៣កន្លែង ស្ថាបនា លូបេតុងមុខកាត់១ម ១ជួរ ចំនួន ៥កន្លែង ព្រមទាំងស្លាកសញ្ញាចរាចរណ៍ ចំនួន ៨ស្លាក បង្គោលគាំផ្លូវ ចំនួន ៤៤ដើម និងស្លាកព័ត៌មានចំនួន ២ស្លាក ស្ថិតនៅលើកំណាត់ផ្លូវខេត្តលេខ ១៤៨៦ ចាប់ពី គ.ម ២១+០០០ ដល់ គ.ម ២៦+០០០ ក្នុងឃុំពាត ្រុកថ្មបាំង ខេត្តកោះកុង។
100234	PID-NC-2017-NO-45		ការងារស្ថាបនាផ្លូវដោយចាក់ដីសព្រឹក និងលើកកម្ពស់តួថ្នល់សងខាង រួចក្រាលក្រួសក្រហម ប្រវែង ៣ ៦០០ម ទទឹង ៩ម (ចាប់ពីគម ១១០+៨០០ ដល់គម ១១៤+៤០០) និងស្ថាបនាលូបេតុងមួយជួរ មុខកាត់ ១ម ចំនួន ៣ កន្លែង លើកំណាត់ផ្លូវខេត្តលេខ ២៧៩ ស្ថិតនៅក្នុងឃុំសោប ស្រុកព្រៃក្រសួង ខេត្តក្រចេះ។
100235	PID-NC-2017-No.27		ការងារស្ថាបនាផ្លូវដោយចាក់ដីសព្រឹក និងលើកកម្ពស់តួថ្នល់សងខាង រួចក្រាលក្រួសក្រហម ប្រវែង ៥ ៥០០ម ទទឹងខ្នងលើ ប្រវែង ៨,៦ម ស្ថាបនាលូបេតុងមុខកាត់ទទឹងថ្នល់ មុខកាត់១ម សរុបចំនួន ១០កន្លែង (មួយជួរ ចំនួន ៧កន្លែង ពីរជួរ ចំនួន ១កន្លែង និងបីជួរ ចំនួន ២កន្លែង) លើកំណាត់ផ្លូវខេត្តលេខ ៣១៣ A បំបែកពីផ្លូវខេត្ត លេខ ៣១៣ ត្រង់ឃុំរោងដំរី ស្រុកបាភ្នំ ទៅឃុំព្រៃឈរ ស្រុកកំពង់ត្របែក ខេត្តព្រៃវែង។
100236	PID-NC-2017-No.52		ការងារស្ថាបនាផ្លូវដោយចាក់ដីសព្រឹក និងលើកកម្ពស់តួថ្នល់សងខាង រួចក្រាលក្រួសក្រហម ប្រវែង ១ ២០០ម ទទឹង ៨,៦ម ស្ថាបនាស្ថានបេតុងសរសៃដែក ប្រវែង ៣០ម ទទឹង ៨ម ស្ថាបនាផ្លូវវាង ស្ថានដោយក្រាលក្រួស ក្រហម ប្រវែង ៥០ម ទទឹង ៥ម និងប្រវែងការពារជើងទេសស្ថាន បំបែកស្លាកសញ្ញាចរាចរណ៍ ចំនួន ៤ដើម និង ស្លាកព័ត៌មានគម្រោង ២ស្លាក ស្ថិតនៅលើកំណាត់ផ្លូវខេត្តលេខ ៣៨៥ ក្នុងឃុំព្រៃដើមថ្កូវ ស្រុកស៊ីសោភ័ណ ខេត្តព្រៃវែង។
100237	PID-NC-2017-No.04		ការងារស្ថាបនាផ្លូវដោយក្រាលកៅស៊ូ DBST ប្រវែង ៨ ៣០០ម ទទឹង ៧ម រួចក្រាលក្រួសក្រហមចិញ្ចឹម ទទឹង ០,៥ម សងខាងផ្លូវ ចន្លោះពីគ.ម ០៦+៤០០ ដល់គ.ម ០៩+៦៨០, គម១២+៦៨០ ដល់គម១៥+៣៤០, គម ១៨+៣៤០ ដល់គម២០+៧០០ លើកំណាត់ផ្លូវខេត្តលេខ ៣៨៤ បេបេ ស្ថិតនៅក្នុងឃុំអង្គរព្រៃ ឃុំវិវិញ្ញន និងឃុំសំរោង ស្រុកស្វាយអន្ទរ ខេត្តព្រៃវែង។
100238	PID-NC-2017-No.10		ការងារស្ថាបនាផ្លូវដោយក្រាលកៅស៊ូ DBST ប្រវែង ៤ ១០០ម ទទឹង ៧ម ក្រួសក្រហមចិញ្ចឹម ទទឹង ០,៥ម សងខាងផ្លូវ ស្ថាបនាលូបេតុងមុខកាត់១ម ពីរជួរ ចំនួន ១កន្លែង ពីគម០៣+២៧០ ដល់គម០៧+៣៧០ ព្រម ទាំងស្ថាបនាលូអ៊ុយបណ្តោយថ្នល់ ទំហំ ០,៤មx០,៤ម ប្រវែង ១ ៥០០ម លើកំណាត់ផ្លូវខេត្តលេខ 3PV1 បំបែក ចេញពីផ្លូវលេខ ៣១១ ស្ថិតនៅក្នុងឃុំរុក្ខជ័យ ស្រុកបាភ្នំ ដល់ឃុំជិតុច ស្រុកមេសាង ខេត្តព្រៃវែង។
100239	PID-NC-2017-No.06		ការងារស្ថាបនាផ្លូវដោយចាក់ដីសព្រឹក និងលើកកម្ពស់តួថ្នល់សងខាង រួចក្រាលក្រួសក្រហម ប្រវែង ៦ ៤០០ម ទទឹង ៨,៦ម ស្ថាបនាជាត្រីមុខបី ចំនួន ១កន្លែង និងស្ថាបនាលូបេតុងមុខកាត់ ១ម (មួយជួរ ចំនួន ២កន្លែង និង ពីរជួរ ចំនួន ៥កន្លែង) សរុបចំនួន ៧កន្លែង លើកំណាត់ផ្លូវបំបែកពីផ្លូវជាតិលេខ ៥ ត្រង់គ.ម ១៧០+០០០ ចូល ទៅកងពលកូងអន្តរាគមន៍លេខ ១៤ និងវសេនាភូមិ ១៤១,១៤៣,១៤៤ ស្ថិតនៅក្នុងឃុំស្រែចម្រើន ខេត្តពោធិ៍សាត់។
100240	PID-NC-2017-No.25		ការងារស្ថាបនាផ្លូវដោយចាក់ដីសព្រឹក និងលើកកម្ពស់តួថ្នល់សងខាង រួចក្រាលក្រួសក្រហម ប្រវែង ៦ ៦០០ម ទទឹង ៨,៦ម និងស្ថាបនាលូបេតុងមុខកាត់១ម ១ជួរ ចំនួន ៣កន្លែង លើកំណាត់ផ្លូវខេត្តលេខ ១៥៧៤ ត្រង់ផ្លូវបំបែកទៅដល់ភូមិក្បាលចាម ក្នុងឃុំលើដុំ ស្រុកព្រៃក្រវាញ ខេត្តពោធិ៍សាត់។



ប្រភេទ បរិក្ខារ/ឧបករណ៍	លេខគណនី	លេខគម្រោង	ឈ្មោះគម្រោង/សេចក្តីពន្យល់
	100241	PID-NC-2017-N0-01	ការងារស្ថាបនាផ្លូវដោយគ្រាលកៅស៊ូ DBST ប្រវែង ៨ ០០០ម ទទឹង ៧ម គ្រាលក្រសក្រហមចិញ្ចើម ទទឹង០,៥ម សងខាងផ្លូវ ចាប់ពីគម ១៤+២០០ ដល់គម ២២+២០០ ការងារសម្រួលចរាចរណ៍ ដោយថែមក្រសក្រហម កម្រាស់ ០,១ម ប្រវែង ១៩ ៦០០ម ទទឹង ៦ម ស្ថាបនាអាជ្ញាមុខពីរ ចំនួន ២កន្លែង និងស្ថាបនា លូបេតុង មុខ កាត់១ម ពីរជួរ ចំនួន ៥កន្លែង លើកំណាត់ផ្លូវខេត្តលេខ ៣៧៦៦ បំបែកពីផ្លូវជាតិលេខ ៧៨ ត្រង់គម ៦០០ + ១៥០ ស្ថិតនៅក្នុងឃុំរសជា ស្រុកលំដាត់ ខេត្តរតនគិរី។
	100242	PID-NC-2017 -N0-05	ការងារស្ថាបនាផ្លូវដោយចាក់ដីសព្រឹក និងលើកកម្ពស់ផ្លូវសងខាង រួចគ្រាលក្រសក្រហម ប្រវែង ៣ ៥៣០ម ទទឹង ៨,៦ម ស្ថាបនាអាជ្ញាមុខពីរចំនួន ១កន្លែង និងលូបេតុង មុខកាត់១ម (១ជួរ ចំនួន ៦កន្លែង និងពីរជួរ ចំនួន ២កន្លែង)សរុបចំនួន ៨កន្លែង លើផ្លូវខេត្ត ស្ថិតក្នុងភូមិពាទី ភូមិថ្មល់ និងភូមិស្រែចង្កោ ឃុំរសតាងក ស្រុក- បន្ទាយស្រី ខេត្តសៀមរាប។
	100243	PID-NC-2017-N0-13	ការងារស្ថាបនាផ្លូវដោយគ្រាលកៅស៊ូ DBST ប្រវែង ៦ ០០០ម ទទឹង ៦ម និងគ្រាលក្រសក្រហមចិញ្ចើម ទទឹង១ម សងខាងផ្លូវ លើផ្លូវខេត្តលេខ ២៦៦ ចាប់ពីគម០៥+០០០ ដល់គម ១១+០០០ ស្ថិតនៅក្នុងស្រុកជីក្រែង ខេត្ត- សៀមរាប។
	100244	PID-NC-2017-No.19	ការងារស្ថាបនាផ្លូវ ចំនួន ២ខ្សែ (ខ្សែទី១ បំបែកពីផ្លូវជាតិលេខ ១ ត្រង់គម ១១០+៣០០ ចាប់ពីគម០០+០០០ ដល់គម០៥+០០០ និងខ្សែទី២ បំបែកពីផ្លូវជាតិលេខ ១ ត្រង់គម ១១៧+០០០ ចាប់ពីគម០៥+០០០ ដល់គម ០៥+៥០០) ដោយចាក់ដីសព្រឹក និងលើកកម្ពស់ផ្លូវសងខាង រួចគ្រាលក្រសក្រហម ប្រវែង ៥ ៥០០ម និង ស្ថាបនាលូបេតុងមុខកាត់១ម (១ជួរ ប្រវែង ១០ម ចំនួន ៣កន្លែង និងប្រវែង ១២ម ចំនួន ១កន្លែង និង២ជួរ ប្រវែង ១០ម ចំនួន ៤កន្លែង)សរុបចំនួន ៨កន្លែង ស្ថិតនៅភូមិស្វាយព្រហ្ម ភូមិអង្គប្បាល ឃុំពោកត្រឹង ភេរភូមិ ព្រៃដំឡូង ភូមិប្រាសាទ ឃុំពោធិរាជ និងភូមិថ្មល់ ឃុំស្វាយជ្រំ ស្រុកស្វាយជ្រំ ខេត្តស្វាយរៀង។
	100245	RID-NC-2017-No.026	ការងារស្ថាបនាស្ថានបេតុង ចំនួន ៤កន្លែង ប្រវែងសរុប ១៥០ម ទទឹង ៨ម (ប្រវែង ៣០ម ត្រង់គម០២+ ៦៥០ ចំនួន ១កន្លែង, ប្រវែង ៦០ម ត្រង់គម៤៣+០០០ ចំនួន ១កន្លែង, ប្រវែង ៤៥ម ត្រង់គម៥១+២២០ ចំនួន ១ កន្លែង និង ប្រវែង ១៥ម ត្រង់គម៦៦+៨៩០ ចំនួន ១កន្លែង) ស្ថាបនាផ្លូវគ្រាលក្រសក្រហម សងខាងក្បាល ស្ថានទាំងបួនកន្លែង ប្រវែងសរុប ១ ២០០ម ទទឹង ៨ម និងរៀបចំធ្វើប្រព័ន្ធការពារជើងទេរ សងខាងក្បាលស្ថាន ទាំង ៤កន្លែង ព្រមទាំងដំបង្កោល បង្ហាញផ្លូវ ចំនួន ៨០បង្កោល ស្ថាពរព័ត៌មានគម្រោង ចំនួន ៨ស្លាក និង ស្លាកឈ្មោះស្ថាន ចំនួន ៨ស្លាក លើកំណាត់ផ្លូវជាតិលេខ ៤៣ ស្ថិតនៅក្នុងស្រុកភ្នំស្រួច ខេត្តកំពង់ស្ពឺ និងស្រុក- ឈូក, ស្រុកទឹកឈូ ខេត្តកំពត។
	100246	PID-NC-2017-No.33	ការងារស្ថាបនាពង្រីកកំណាត់ផ្លូវជាតិលេខ ៤ និងផ្លូវខ្លី ដោយគ្រាលកៅស៊ូ DBST ទំហំ ៣ ៦២០ម២ និង គ្រាលបេតុងសរសៃដែកកម្រាស់ ០,២៣ម ទំហំ ៣ ៤០០ម២ សរុបទំហំ ៧ ០២០ម២ ស្ថាបនា លូស៊ុយប្រវែង ១៥០ម ទទឹង ០,៧០ម ជម្រៅ ១,២០ម រៀបចំហ្គាបីយ៉ុងការពារជើងទេរផ្លូវប្រវែង ២០០ម ការងារស្ថាបនាតលូ ជ្រុងប្រវែង ១៦ម ទទឹង ៣,៦ម កម្ពស់ ៤,២ម ចំនួន ១កន្លែង និងការងារស្ថាបនាតលូជ្រុងប្រវែង ៤៤ម ទទឹង ២,៦ម កម្ពស់ ១ម ចំនួន ១កន្លែង ចន្លោះពី គ.ម ២១១+០៥០ ដល់គ.ម ២១១+២០០ និងចន្លោះពី គ.ម ២១៤+៧០០ ដល់គ.ម ២១៥+៥៥០ និងត្រួតពិនិត្យសសញ្ញាចរាចរណ៍ ទំហំ ១ ២៦៥ម២ស្លាកសញ្ញា ចរាចរណ៍ចំនួន ១៤ស្លាក បង្កោលបង្ហាញផ្លូវ ចំនួន ១០០បង្កោល កែកកែប្រែ (Road Sign) ចំនួន ១៤០គ្រាប់ របាំងដែកសរស្តីភាព ប្រវែង ៨៦៦ម ស្ថាពរព័ត៌មានបែង ចែកផ្លូវ ចំនួន ២ស្លាក និងស្លាកព័ត៌មានគម្រោងចំនួន ២ស្លាក នៅលើកំណាត់ផ្លូវជាតិលេខ ៤ ក្នុងខេត្តព្រះសីហនុ។



ប្រភេទ បរិក្ខារ/ឧបករណ៍	លេខកូដ	លេខគម្រោង	ប្រភេទគម្រោង/សេចក្តីពន្យល់
	100247	PWTTD-NC-2017-No.30	ការងារជួសជុលកែលម្អប្រព័ន្ធប្រសព្វ (ត្រង់ត្រយ៉ឹង) រវាងផ្លូវជាតិលេខ ៤ ប្រវែង ៧០០ម, ផ្លូវជាតិលេខ ៤៣ ប្រវែង ១០០ម និងផ្លូវជាតិលេខ ៤៦ ប្រវែង ២០០ម សរុបត្រូវបានផ្តល់ឱ្យ ១២ ១៨០មដោយក្រាលកៅស៊ូ A/C កម្រាស់ ៧០មម, ការងារដឹកស្តារប្រឡាយសងខាងផ្លូវជាតិលេខ ៤ សរុបប្រវែង ៤ ០០០ម, ការងាររៀបចំខ្សែ បេតុងសរុបប្រវែង ១ ៥២២ម និងការងាររៀបកញ្ចប់សរុប ៣ ៨៣៥ម២ ស្ថាបនាលូបេតុងសរសៃដែកមុខកាត់ ១ម ចំនួន ១ខ្សែ ប្រវែង ៦១០ម និងវិញ្ញាបនបត្រ ៣៤កន្លែង និងសាងសង់ពង្រីកស្ពាន ប្រវែង ៥ម ទទឹង ៥,៦ម ចំនួន ១កន្លែង ត្រង់គ.ម ១០៤+១០០ គូសអន្តរាគមន៍សញ្ញាចរាចរណ៍ចំហៀង ៨៤៨ម២ អន្តរាគមន៍សញ្ញាប្រើទ្រូងផ្លូវ ចំនួន ៣២ បំពាក់ស្លាកសញ្ញាចរាចរណ៍ ចំនួន ៣៣ដើម ភ្លើងសញ្ញាគ្រោះថ្នាក់ពេលយប់ ចំនួន ១០ ព្រមទាំងស្លាក ព័ត៌មានគម្រោង ចំនួន ២ស្លាក ស្ថិតនៅលើកំណាត់ផ្លូវជាតិលេខ ៤ ក្នុងស្រុកភ្នំស្រួច ខេត្តកំពង់ស្ពឺ។
	100248	PWTTD-NC-2017-No.31	ការងារស្ថាបនាផ្លូវ ដោយចាក់ដីលើកម្ពស់ ពង្រីកផ្លូវ និងធ្វើគ្រឹះផ្លូវ រួចក្រាលកៅស៊ូ DBST ប្រវែង ៣ ០០០ម ទទឹង ៧ម ចិញ្ចើមក្រសក្រហមទទឹងម្ខាង ១ម សងខាងផ្លូវ ស្ថាបនាលូបេតុង មុខកាត់ ១ម ១ជួរ ប្រវែង ១៣ម កាត់ទទឹងផ្លូវចំនួន ១០កន្លែង និងស្ថាបនាដាច់មុខពីរចំហៀង ៦,៧ម X ៥,៦ម ចំនួន ១កន្លែង ព្រមទាំងបំពាក់ស្លាក សញ្ញាចរាចរណ៍ចំនួន ២០ស្លាក ចាប់ពីគ.ម ១១+១៥៥ ដល់គ.ម ១៤+១៥៥ លើកំណាត់ ផ្លូវជាតិលេខ ៥០ សេ១ ស្ថិតក្នុងឃុំស្វាយរំពារ ស្រុកកំពង់លែង ខេត្តកំពង់ឆ្នាំង។
	100249	PID-NC-2017-No.81	ការងារស្ថាបនាផ្លូវខេត្ត ដោយក្រាលកៅស៊ូ DBST ប្រវែង ២ ៩០០ម ទទឹង ៦ម ចិញ្ចើមក្រសក្រហមទទឹង ១ម សងខាង ចាប់ពីគម១០០+០០០ ដល់គម១២០+៩០០ ស្ថាបនាដាច់មុខពីរ ចំនួន ១កន្លែង ស្ថាបនាលូបេតុងមុខ កាត់១ម ពីរជួរ សរុបចំនួន ២កន្លែង បំពាក់ស្លាកសញ្ញាចរាចរណ៍ ចំនួន ២ស្លាក បង្កោលបង្ហាញផ្លូវ ចំនួន ៨ បង្កោល និងស្លាកព័ត៌មានគម្រោង ចំនួន ២ស្លាក លើកំណាត់ផ្លូវខេត្តលេខ ២៦៤ ចាប់ពីបែកពីផ្លូវជាតិលេខ ៦ ត្រង់គម២៣១+១៥០ ក្នុងឃុំប្រឡាយ ស្រុកស្មោង ខេត្តកំពង់ធំ។
	100250	PID-NC-2017-No.72	ការងារស្ថាបនាផ្លូវដោយចាក់ដីសព្វដុំ និងលើកកម្ពស់តូចៗសងខាង រួចក្រាលក្រសក្រហម ប្រវែង ៦ ៥០០ម ទទឹង ៨ម បំពាក់ស្លាកសញ្ញាចរាចរណ៍ ចំនួន ១០ស្លាក បង្កោលបង្ហាញផ្លូវ ចំនួន ៤០បង្កោល និងស្លាកព័ត៌មាន គម្រោង ចំនួន ២ស្លាក ចាប់ពីបែកពីផ្លូវជាតិលេខ ៣ ត្រង់គម៩៦+០០០ ស្ថិតក្នុងឃុំច្រេស ស្រុកភ្នំត្រី ខេត្តកំពត។
	100251	PID-NC-2017-No.73	ការងារស្ថាបនាផ្លូវ ដោយចាក់ដីសព្វដុំនិងលើកកម្ពស់តូចៗសងខាង រួចក្រាលក្រសក្រហម ប្រវែង ៥ ៣០០ម ទទឹង ៨ម និងស្ថាបនាលូបេតុងមុខកាត់ ១ម ចំនួន ៧កន្លែង ព្រមទាំងបំពាក់ស្លាកសញ្ញាចរាចរណ៍ចំនួន ៨ដើម បង្កោលផ្លូវចំនួន ២៤ដើម និងស្លាកព័ត៌មានចំនួន ២ស្លាក ស្ថិតនៅលើផ្លូវខេត្តលេខ ៧១៣ ចាប់ពីភូមិកាអង្គ ដល់ភូមិបឹងតាព្រាម ក្នុងសង្កាត់ត្រើយកោះ ក្រុងកំពត ខេត្តកំពត។
	100252	PID-NC-2017-No.76	ការងារស្ថាបនាផ្លូវ ដោយក្រាលកៅស៊ូ DBST ប្រវែង ៣ ៤៥០ម ទទឹង ៧ម និងចាក់ក្រសក្រហមចិញ្ចើមទទឹង ០,៥ម សងខាងផ្លូវ ព្រមទាំងបង្កោលផ្លូវចំនួន ៦០ដើម ស្ថិតនៅលើផ្លូវខេត្តលេខ៣៨៣ ចាប់ពី គ.ម ០០+ ០០០ ដល់គ.ម ០៣+ ៤៥០ ក្នុងឃុំរាជឆ្នឹង ស្រុកខ្សាច់កណ្តាល ខេត្តកណ្តាល។
	100253	PID-NC-2017-No.75	ការងារជួសជុលកំណាត់ផ្លូវ ខ្សែ ដោយចាក់បេតុងសរសៃដែក ប្រវែងសរុប ១ ៣៤០ម ទទឹង ៥,៥ម (ប្រវែង ២០០ម ក្នុងភូមិសោង ប្រវែង ៤០០ម ក្នុងភូមិហារស្ថិតិដឹង ប្រវែង ៤៤០ម ក្នុងភូមិស្វាយមាស និងប្រវែង ៣០០ម ក្នុងភូមិត្រែង) ស្ថិតក្នុងឃុំវិហារស្ថិតិ ស្រុកខ្សាច់កណ្តាល ខេត្តកណ្តាល។
	100254	PID-NC-2017-No.71	ការងារស្ថាបនាផ្លូវដោយក្រាលកៅស៊ូ DBST ប្រវែង ៥ ៥០០ម ទទឹង ៧ម ចិញ្ចើមក្រសក្រហមទទឹង ១ម សងខាង លើកំណាត់ផ្លូវជាតិលេខ ៩២ ចាប់ពីចំណុចប្រសព្វផ្លូវខេត្តលេខ ២៦២១ ត្រង់គម១០០+ ៧០០ ស្ថិតនៅក្នុងភូមិគ្រពាំងព្រៃបុញ្ញ ឃុំតេជោមរតត ស្រុកជាំក្សាន្ត ខេត្តព្រះវិហារ។



ប្រភេទ បរិក្ខារ/សម្ភារៈ	លេខគ្រូ	លេខគម្រោង	លទ្ធផលគម្រោង/សេចក្តីពន្យល់
	100255	PID-NC-2017-No.66	ការងារស្ថាបនាផ្លូវខេត្តដោយចាត់ដីសរុប និងលើកកម្ពស់គុណភាពសង្គម រួចក្រាលក្រួសក្រហម ប្រវែង ៥ ០០០ម ទទឹង ៨ម ស្ថាបនាជាត្រួតពិនិត្យ ប្រវែង ៦,៧៥ម ទទឹង ៨,៦ម ចំនួន ១កន្លែង ស្ថាបនាលូបេតុងមុខមួយ មុខកាត់ ១ម សរុបចំនួន ៣កន្លែង និងបំពាក់ស្លាកព័ត៌មានគម្រោង ចំនួន ២ស្លាក លើកំណាត់ផ្លូវខេត្ត ចាប់ បំបែកពីផ្លូវជាតិលេខ ៨ ត្រង់ឃុំស្នួលដើម ស្រុកកំចាយមារ ទៅឃុំច្រើន ស្រុកមេសាង ខេត្តព្រៃវែង។
	100256	PID-NC-2017-No.62	ការងារស្ថាបនាផ្លូវដោយក្រាលក្រួសក្រហម ប្រវែង ៤ ៦៦៥ម ទទឹង ៨,៦ម ស្ថាបនាជាត្រួតពិនិត្យសរសៃដែក មុខ ពីរ កម្ពស់ ២,៥០ម ចំនួន ១កន្លែង និងស្ថាបនាលូបេតុងសរសៃដែកមុខកាត់ ១ម (មួយជួរ ចំនួន ៦កន្លែង ពីរជួរ ចំនួន ២កន្លែង និងបីជួរ ចំនួន ១កន្លែង) សរុបចំនួន ៩កន្លែង ស្ថិតនៅលើកំណាត់ផ្លូវខេត្តចាប់បំបែកពីផ្លូវជាតិ លេខ ៦៤ ត្រង់គម ០៣+១៦០ ក្នុងឃុំដំដែក ឃុំតាយ៉ែក ស្រុកស្រួចនិកម ខេត្តសៀមរាប។
	100257	PID-NC-2017-No.77	ការងារជួសជុលផ្លូវខេត្ត ដោយចាត់ដីសរុប និងលើកកម្ពស់គុណភាពសង្គម រួចក្រាលក្រួសក្រហម ប្រវែង ៧ ០០០ម ទទឹងខ្នងលើ ៧ម ស្ថាបនាលូបេតុងមុខកាត់ ១ម មួយជួរ ចំនួន ៣កន្លែង ពីរជួរ ចំនួន ១កន្លែង និងបីជួរ ចំនួន ១កន្លែង សរុបចំនួន ៥កន្លែង និងស្ថាបនាស្ថានបេតុង ប្រវែង ១៨ម ទទឹង ៨ម ចំនួន ១កន្លែង ស្ថិតនៅក្នុង ឃុំសេកុង និងឃុំថ្មវែរ ឆ្ពោះទៅរកៈសេនាភូមការពារព្រៃដែនលេខ ១០១ (កម្ពុជា- ឡាវ) ស្រុកសៀមប៉ាង ខេត្តស្ទឹងត្រែង។
	100258	PID-NC-2017-No.68	ការងារស្ថាបនាផ្លូវខេត្ត ដោយក្រាលកៅស៊ូ DBST ប្រវែង ៤ ០០០ម ទទឹង ៦ម ចិញ្ចឹមក្រាលក្រួសក្រហមទទឹង ម្ខាង ១ម សងខាងផ្លូវ និងជួសជុលលូបេតុងមុខកាត់១ម សរុបចំនួន ៤កន្លែង (មួយជួរ ចំនួន ២កន្លែង និងពីរជួរ ចំនួន ២កន្លែង) លើកំណាត់ផ្លូវខេត្តលេខ ៣៧០ស ចាប់ពីគម០៤+១០០ ដល់គម០៨+១០០ ចាប់បំបែកពីផ្លូវ ជាតិលេខ ៧ ត្រង់ជួរស្ទឹង ឃុំកោងកាង ស្រុកពញាត្រែក ខេត្តត្បូងឃ្មុំ ឆ្ពោះមកផ្លូវជាតិលេខ ៨ ត្រង់ឃុំក្រចៅ ស្រុកកំចាយមារ ខេត្តព្រៃវែង។
	100259	RID-NC-2017-No.017	ការងារជួសជុលកំណាត់ផ្លូវខេត្ត ដោយក្រាលកៅស៊ូ DBST ប្រវែង ៧ ០០០ម ទទឹង ៧ម ចិញ្ចឹមក្រាលក្រួស ក្រហម ទទឹងម្ខាង១ម សងខាងផ្លូវ ស្ថាបនាលូបេតុងមុខកាត់០,៨ម ចំនួន ៦កន្លែង គូសគំនូសចរាចរណ៍ ចំនួន ១ ៧៧៥ម បំពាក់ស្លាកសញ្ញាចរាចរណ៍ ចំនួន ១០ស្លាក បង្កោលបង្ហាញផ្លូវ ចំនួន ៣០បង្កោល និងស្លាកព័ត៌មាន គម្រោង ចំនួន ២ស្លាក លើកំណាត់ផ្លូវខេត្តលេខ ៣១៦ ពីគម០០+០០០ ដល់គម០៧+០០០ ចាប់បំបែកពីផ្លូវ ជាតិលេខ ១ ត្រង់គម០៤៣+១៩០ ស្ថិតនៅឃុំស្វាយតាយាន ឃុំខ្សែត្រ ស្រុកកំពង់រោង ខេត្តស្វាយរៀង។
	100260	RID-PM-2017-No.012	ការងារជួសជុលកំណាត់ផ្លូវ ដោយចាត់ដីសរុបនិងលើកកម្ពស់គុណភាពសង្គម រួចក្រាលក្រួសក្រហមប្រវែង ៧ ៧២០ម ទទឹង ៨ម ចាប់ពីគម០៥+២០០ ដល់គម១២+៩២០ ស្ថាបនាលូបេតុងមុខកាត់ ០,៨០ម ចំនួន ៣ កន្លែង បំពាក់ស្លាកចរាចរណ៍ ចំនួន ១០ស្លាក បង្កោលបង្ហាញផ្លូវ ចំនួន ៣០បង្កោល និងស្លាកព័ត៌មានគម្រោង ចំនួន ២ស្លាក លើកំណាត់ផ្លូវខេត្តលេខ ៣១៤ C បំបែកពីផ្លូវជាតិលេខ ១៨ (៣១៤ D) ដល់ឃុំត្រពាំង ស្រុកកំពង់- រោង ខេត្តស្វាយរៀង។
	100261	Cash for Works_IFS 2017	គម្រោងសាងសង់ប្រាក់ពលកម្មសម្រាប់អភិវឌ្ឍន៍ហេដ្ឋារចនាសម្ព័ន្ធជនបទ និងការកែលម្អសិក្សា។
	100262	Railways 2017	គម្រោងស្តារប្រព័ន្ធផ្លូវដែកកម្ពុជា។

